R O M Â N I A
JUDEȚUL VASLUI
CONSILIUL JUDEȚEAN

HOTĂRÂREA nr. 175/2020
privind modificarea și completarea inventarului bunurilor care alcătuiesc domeniul public al Judeţului Vaslui

Având în vedere:

- referatul de aprobare nr. 17253 din 03.11.2020 al președintelui Consiliului Județean Vaslui;
- raportul de specialitate nr. 17262 din 03.11.2020 al Direcției Economice din cadrul aparatului de specialitate al consiliului județean;
- avizele comisiilor de specialitate al consiliului județean: Comisia juridică și disciplină, administrație publică și coordonarea consiliilor locale; Comisia de dezvoltare urbanistică și amenajarea teritoriului, protecția mediului înconjurător, administrarea domeniului public și privat de interes județean;
- Hotărârea Consiliului Județean Vaslui nr. 142/2020 privind declararea de interes public județean a unui bun imobil;
- Hotărârea Consiliului Județean Vaslui nr. 156/2020 privind aprobarea încadrării în categoria funcțională a drumurilor de interes județean a unor imobile aparținând domeniului public al comunei Șuletea și declararea de interes public județean a acestora;
- Hotărârea Consiliului Județean Vaslui nr. 24/1999 privind însușirea inventarului bunurilor care alcătuiesc domeniul public al județului Vaslui, cu modificările și completările ulterioare;
- Hotărârea Guvernului nr. 1361/2001 privind atestarea domeniului public al judeţului Vaslui, precum şi al municipiilor, oraşelor şi comunelor din judeţul Vaslui, cu modificările și completările ulterioare;

în conformitate cu:

- art.2 alin.(3) din Ordonanța Guvernului nr. 43/1997 privind regimul drumurilor, republicată, cu modificările și completările ulterioare;
- art. 173 alin.(1) lit. c), art. 286 alin.(3) și art.287 lit.b) din O.U.G. nr. 57/2019 privind Codul administrativ, cu modificările și completările ulterioare;

în temeiul art. 182 alin.(1) și al art. 196 alin.(1) lit. a) din O.U.G. nr. 57/2019 privind Codul administrativ, cu modificările și completările ulterioare;

Consiliul Județean Vaslui

H O T Ă R Ă Ş T E :

Art.1. – Se însușește de către Consiliul Judeţean Vaslui documentaţia cadastrală prevăzută în anexa nr. 1 care face parte integrantă din prezenta hotărâre.

Art.2. - Se aprobă completarea inventarului domeniului public al judeţului Vaslui, conform anexei nr. 2 care face parte integrantă din prezenta hotărâre.

Art.3. - Inventarul bunurilor aparţinând domeniului public al judeţului Vaslui, însuşit prin Hotărârea Consiliului Judeţean Vaslui nr. 24/1999, cu modificările și completările ulterioare, şi atestat prin H.G. nr. 1361/2001, cu modificările şi completările ulterioare, se modifică după cum urmează:

a) SECȚIUNEA I - LITERA A – DRUMURI JUDEȚENE:

- **la poziția nr. 13** coloana 3 va avea următorul cuprins: „0+000 – 50+462, Bârlad (DN 24 D) - Pogana - Puieşti - Dragomireşti - DN 2 F, parte carosabilă : 6m, acostamente : 2 x 1,0 m, clasă tehnică IV, suprafață: 967.969 mp, lungimea = 50,462 km”;
- **la poziția nr. 46** coloana 5 va avea următorul cuprins: **„**2.675.676,18”;

b) SECȚIUNEA I - LITERA A, subcapitol – Poduri pe DJ:

- **la poziția nr. 17** coloana 3 va avea următorul cuprins: „Pod din beton pe DJ 243, km. 10+508, suprafața construită 302 m.p.”, coloana 5 va avea următorul cuprins: „1.281.990,00 lei”;
- **poziția nr. 18** se abrogă;
- **la poziția nr. 19** coloana 3 va avea următorul cuprins: „Pod din beton pe DJ 243 peste râul Tutova, km. 16+851, suprafața HR 1990 m.p., suprafața construită 1174 m.p.”, coloana 5 va avea următorul cuprins: „3.169.800,00 lei”;
- **la poziția nr. 20** coloana 3 va avea următorul cuprins: „Pod din beton pe DJ 243 peste râul Ciubota, km. 22+295, suprafața HR 601 m.p., suprafața construită 300 m.p.”, coloana 5 va avea următorul cuprins: „810.000,00 lei”;
- **la poziția nr. 21** coloana 3 va avea următorul cuprins: „Pod din beton pe DJ 243 peste râul Tutova, km. 22+903, suprafața HR 960 m.p., suprafața construită 413 m.p.”, coloana 5 va avea următorul cuprins: „1.115.100,00 lei”;
- **poziția nr. 22** se abrogă;
- **la poziția nr. 23** coloana 3 va avea următorul cuprins: „Pod din beton pe DJ 243 peste râul Popești, km. 43+057, suprafața HR 192 m.p., suprafața construită 22 m.p.”, coloana 5 va avea următorul cuprins: „20.000,00 lei”;
- **la poziția nr. 24** coloana 3 va avea următorul cuprins: „Pod din beton pe DJ 243 peste râul Tutova, km. 44+233, suprafața HR 589 m.p., suprafața construită 340 m.p.”, coloana 5 va avea următorul cuprins: „1.443.300,00 lei”;
- **la poziția nr. 25** coloana 3 va avea următorul cuprins: „Pod din beton pe DJ 243 peste râul Tulești, km. 46+744, suprafața HR 134 m.p., suprafața construită 46 m.p.”, coloana 5 va avea următorul cuprins: „82.156,00 lei”;
- **poziția nr. 26** se abrogă;

c) SECȚIUNEA I – BUNURI IMOBILE, CAP B – TERENURI ȘI CLĂDIRI

- **la poziția nr. 75,** coloana 3 va avea următorul cuprins: „Suprafață teren aferent – 19.632 m.p.; Clădiri: Lot nr. 1; - nr. corpuri = 6; -suprafața construită = 1.517 m.p.; Nr. nivele: săli de clasă și ateliere = P; Lotul nr. 2; nr. corpuri = 6; suprafața construită = 1.672 m.p.; nr. nivele: - Școală P+1E+M – Sc = 285 m.p.; - Cămin P+3E – Sc = 709 m.p.; - Cantină S+P – Sc = 562 m.p.; - Garaj – Sc = 80 m.p.; - P.T.E. – Sc = 19 m.p.; - Cabină poartă – Sc = 17 m.p.; Lotul nr. 3; - nr. corpuri = 3; - suprafața construită = 229 m.p.; - nr. nivele = P; Adresa imobilului – str. Dobrina, nr. 2, municipiul Huși, județul Vaslui; Vecinătăți: N – calea ferată; S- drum european E 581; E – calea ferată; V – calea ferată”;
- **la poziția nr. 78,** coloana 5 va avea următorul cuprins: „13.218.692,65 lei”;
- **la poziția nr. 86,** coloana 5 va avea următorul cuprins: „4.097.381,74 lei”.

Art.4. – Direcția Economică va efectua demersurile necesare actualizării inventarului domeniului public al județului, atestat prin Hotărârea Guvernului nr. 1361/2001, cu modificările și completările ulterioare.

Art.5. – Prezenta hotărâre se comunică Instituției Prefectului - Județul Vaslui, Centrului de Asistență Medico-Socială Băcești, Școlii Profesionale Speciale „Sfânta Ecaterina” Huși, Centrului Școlar de Educație Incluzivă „C. Pufan” Vaslui, precum și Direcției Economice din cadrul aparatului de specialitate al Consiliului Județean Vaslui.

Vaslui, 09 noiembrie 2020

PREȘEDINTE,
Dumitru Buzatu

Contrasemnează,
SECRETAR GENERAL AL JUDEȚULUI
Diana-Elena Ursulescu

Anexa nr. 1
la Hotărârea nr. 175/2020



ANEXA NR. 1.35 la regulament
Plan de amplasament şi delimitare a imobilului
Scara 1: 500

Nr. Cadastral:	Suprafaţa măsurată a imobilului (mp)	Adresa imobilului
	7589	Extravilan Com.Zorleni,DJ 243 ,Jud. Vaslui
Nr. Cartea Funciară		Unitatea Administrativ Teritorială (UAT)
		ZORLENI

N
V E
S

A. Date referitoare la teren

Nr. parcelă	Categorie de folosinta	Suprafaţa mp	Menţiuni
1	DR(Extravilan)	7589	Imobilul masurat este imprejmuit.
TOTAL		7589	

B. Date referitoare la constructii

Cod	Destinatia	Supr. construita la sol (mp)	Mentiuni
-	-	-	
TOTAL		-	

Suprafaţa totală măsurată a imobilului = 7589 mp

Suprafaţa din act = 7589 mp

Executant	*Inspector*
SC TOPO_SISTEM SRL	
Confirm executarea măsurătorilor la teren, corectitudinea întocmirii documentaţiei cadastrale şi corespondenţa acesteia cu realitatea din teren	*Confirm introducerea imobilului în baza de date integrată şi atribuirea numărului cadastral*
Semnătura şi ştampila	*Semnătura şi parafa*
Data: Septembrie 2020	*Data: .....*
	Ştampila BCPI

Mircea Rusu
Digitally signed by Mircea Rusu
Date: 2020.10.05 13:57:51 +03'00'



ANEXA NR. 1.35 la regulament
Plan de amplasament şi delimitare a imobilului
Scara 1: 1000

Nr. Cadastral:	Suprafaţa măsurată a imobilului (mp)	Adresa imobilului
	9735	Extravilan Com.Iana,DJ 243 ,Jud. Vaslui
Nr. Cartea Funciară		Unitatea Administrativ Teritorială (UAT)
		IANA

N
V E
S

A. Date referitoare la teren

Nr. parcelă	Categorie de folosinta	Suprafaţa mp	Menţiuni
1	DR(Extravilan)	9735	Imobilul masurat este imprejmuit.
TOTAL		9735	

B. Date referitoare la constructii

Cod	Destinatia	Supr. construita la sol (mp)	Mentiuni	
-	-	-		
TOTAL		-		

Suprafaţa totală măsurată a imobilului = 9735 mp

Suprafaţa din act = 9735 mp

Mircea Rusu
Digitally signed by Mircea Rusu
Date: 2020.10.05 13:56:29 +03'00'

Executant	*Inspector*
SC TOPO_SISTEM SRL	
Confirm executarea măsurătorilor la teren, corectitudinea întocmirii documentaţiei cadastrale şi corespondenţa acesteia cu realitatea din teren	***Confirm introducerea imobilului în baza de date integrată şi atribuirea numărului cadastral***
Semnătura şi ştampila	***Semnătura şi parafa***
Data: Septembrie 2020	***Data: .....***
	Ştampila BCPI



ANEXA NR. 1.35 la regulament
Plan de amplasament şi delimitare a imobilului
Scara 1: 500

Nr. Cadastral	Suprafaţa măsurată a imobilului (mp)	Adresa imobilului
	10454	Intravilan-Extravilan Sat Iezer,Com.Puiesti,DJ 243 ,Jud. Vaslui
Nr. Cartea Funciară		Unitatea Administrativ Teritorială (UAT)
		PUIESTI

N
V E
S

Mircea Rusu
Digitally signed by Mircea Rusu
Date: 2020.10.05 14:02:22 +03'00'

A. Date referitoare la teren

Nr. parcelă	Categorie de folosinta	Suprafaţa mp	Menţiuni
1	DR(Intravilan)	5314	Imobilul masurat este imprejmuit.
2	DR(Extravilan)	5140	
TOTAL		10454	

B. Date referitoare la constructii

Cod	Destinatia	Supr. construita la sol (mp)	Mentiuni	
C1	CIE	30	PODET DIN BETON - km 22 + 546	Sd = 30 mp
TOTAL		30		

Suprafaţa totală măsurată a imobilului = 10454 mp

Suprafaţa din act = 10454 mp

Executant	*Inspector*
SC TOPO_SISTEM SRL	
Confirm executarea măsurătorilor la teren, corectitudinea întocmirii documentaţiei cadastrale şi corespondenţa acesteia cu realitatea din teren	***Confirm introducerea imobilului în baza de date integrată şi atribuirea numărului cadastral***
Semnătura şi ştampila	***Semnătura şi parafa***
Data: Septembrie 2020	***Data: .....***
	Ştampila BCPI



ANEXA NR. 1/3 la regulament
Plan de amplasament și delimitare a imobilului
Scara 1: 500

Nr. Cadastral	Suprafața măsurată a imobilului (mp)	Adresa imobilului
	18214	Extravilan Cuza Voda,DE 241,Jud. Vaslui
Nr. Carte Funciară		Unitatea Administrativ Teritorială (UAT)
		VÂNEȘTI

A. Date referitoare la teren

Nr. parcelă	Categoria de folosință	Suprafața (mp)	Mențiuni
1	Drumuri și căi ferate	18214	Imobilul măsurat este împrejmuit.
TOTAL		18214	

B. Date referitoare la construcții

Cod	Destinație	Supr. construită la sol (mp)	Mențiuni	
C1	CIE	54	PODET DIN BETON - lm=40 x l=1,5	Sc = 54 mp
C2	CIE	18	PODET DIN BETON - lm=40 x l=0,9	Sc = 18 mp
C3	CIE	20	PODET DIN BETON - lm=40 x l=0,5	Sc = 20 mp
TOTAL		72		

Suprafața totală măsurată a imobilului = 18214 mp

Suprafața din act = 18214 mp

Semnătura		Semnătura
Executant		Inspector
Cu drept de semnătură în urma verificării concordanței datelor cu documentațiile existente și corespunderii acestora cu realitatea din teren		*Cu drept introducerea datelor în baza de date integrată a ordonanțe numerice cadastrale*
Semnătura și ștampila		*Semnătura și ștampila*
Data: *Data: Septembrie 2020*		Data: *Septembrie 2020*

Mircea Rusu
Digitally signed by Mircea Rusu
Date: 2020.10.05 14:00:22 +03'00'

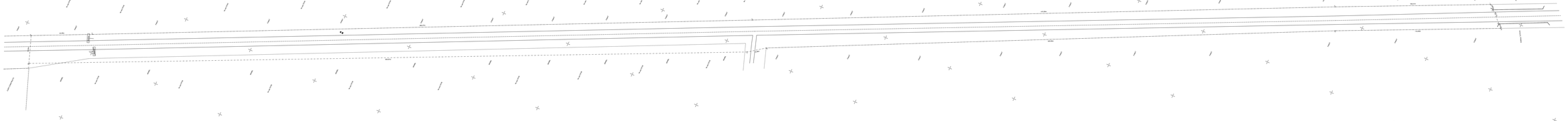

ANEXA NR. 1.35 la regulament
Plan de amplasament și delimitare a imobilului
Scara 1:2000

Nr. Cadastral	Suprafața măsurată a imobilului (mp)	Adresa imobilului
	20082	Extravilan Com.Voinesti,LD 243 ,Jud. Vaslui
Nr. Carte Funciară		Unitatea Administrativ-Teritorială (U.A.T.)
		VOINESTI

A. Date referitoare la teren

Nr. parcelă	Categoria de folosință	Suprafața (mp)	Mențiuni
1	Drumuri și căi ferate	20082	Imobilul măsurat este singularul.
TOTAL		20082	

B. Date referitoare la construcții

Cod	Destinația	Anul construirii/ dobândirii	Suprafața la sol (mp)	Mențiuni
-	-	-	-	
TOTAL			-	

Suprafața totală măsurată a imobilului = 20082 mp

Suprafața din act = 5851 mp

Proiectant	Proprietar
AI TAPIU, JUSTINA ANE	
Semnătura și ștampila	Semnătura și ștampila
Data: Septembrie 2020	Semnătura și ștampila

Mircea Rusu
Digitally signed by Mircea Rusu
Date: 2026.10.05 14:00:02 +03'00'



ANEXA NR. 1 /5 la regulament
Plan de amplasament și delimitare a imobilului
Scara 1:2000

Nr. Cadastral	Suprafața măsurată a imobilului (mp)	Tipul de proprietate
	27288	Proprietate privată
Nr. Carte Funciară		Unitatea Administrativ Teritorială (UAT)
		PUSKAS

A. Date referitoare la teren

Nr. parcelă	Categoria de folosință	Suprafața măsurată (mp)	Mențiuni
	DRUMURI	27288	Imobilul măsurat: axul magistralei
	TOTAL	27288	

B. Date referitoare la construcții

Cod	Destinația	Regim de înălțime	Suprafața la sol (mp)	Mențiuni	
C1	CIE	1E	85	PODEST DIN BETON: lat=27.17m	lbz = 60 mp
C2	CIE	1E	100	PODEST DIN BETON: lat=27.17m	lbz = 100 mp
TOTAL			185		

Suprafața totală construită a imobilului: S = 27288 mp

Suprafața din af. C = 27288 mp

Proiectant: SC SMIV ARTIM SRL	Beneficiar: Primăria Municipiului Sibiu	Digitally signed by Mircea Rusu Date: 2025.10.05 12:23:41 +03'00'
Cu/fără consecințe semnificative în zona protejată a monumentelor istorice și a ansamblurilor și siturilor istorice ale unității de zonă	Cu/fără introducere modificări în fișa de date integrată a sistemului informațional cadastral	
Semnătura și ștampila	Semnătura și ștampila	
Data: 01.09.2025	Data:	Joseph Pirk

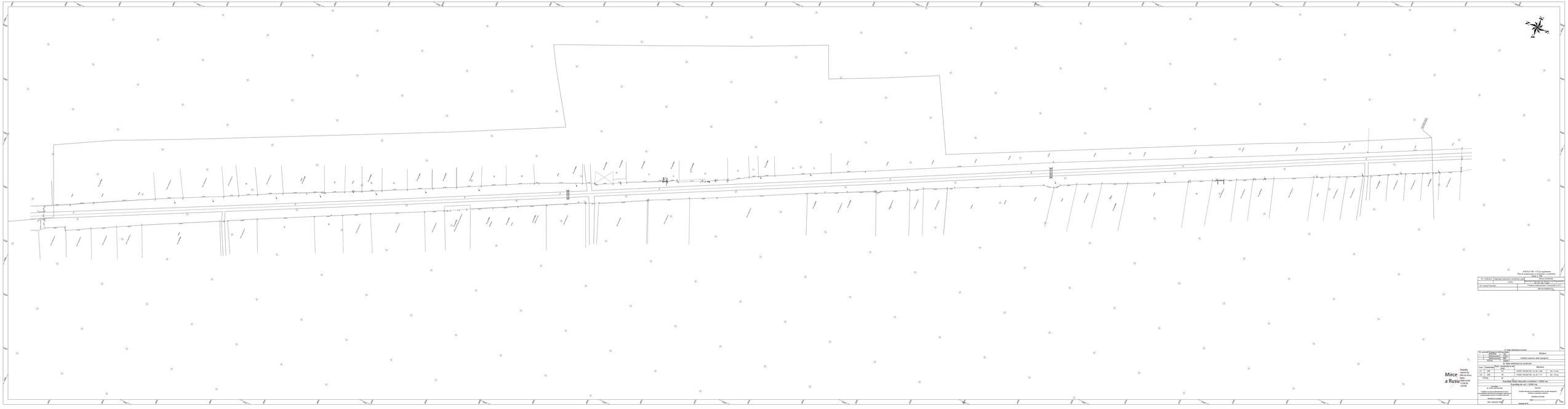

ANEXA NR. 1 PT la regulament
Plan de ansamblu cu ZI Drum(uri) carabile
Scara 1:200

Nr. Cadastral	Suprafata masurata si inscrisa in carte funciara	Proprietar
	12000m	Municipiul Oradea prin Administratia Patrimoniului de Interes Public Oradea
Nr. Carte Funciara		Vasmas Ferencz Istvan, Vasmas Gizella E.A.V.
		DRUMURI PUBLICE

A. Date referitoare la teren

Nr. Cad./Nr. Topo	Suprafata masurata si inscrisa in CF	Proprietar	Mentiuni
1-2-3-4-5-6-7-8-9-10-11-12-13-14-15-16-17-18-19-20-21-22-23-24-25-26-27-28-29-30-31-32-33-34-35-36-37-38-39-40-41-42-43-44-45-46-47-48-49-50-51-52-53-54-55-56-57-58-59-60-61-62-63-64-65-66-67-68-69-70-71-72-73-74-75-76-77-78-79-80-81-82-83-84-85-86-87-88-89-90-91-92-93-94-95-96-97-98-99-100-101-102-103-104-105-106-107-108-109-110-111-112-113-114-115-116-117-118-119-120-121-122-123-124-125-126-127-128-129-130-131-132-133-134-135-136-137-138-139-140-141-142-143-144-145-146-147-148-149-150-151-152-153-154-155-156-157-158-159-160-161-162-163-164-165-166-167-168-169-170-171-172-173-174-175-176-177-178-179-180-181-182-183-184-185-186-187-188-189-190-191-192-193-194-195-196-197-198-199-200-201-202-203-204-205-206-207-208-209-210-211-212-213-214-215-216-217-218-219-220-221-222-223-224-225-226-227-228-229-230-231-232-233-234-235-236-237-238-239-240-241-242-243-244-245-246-247-248-249-250-251-252-253-254-255-256-257-258-259-260-261-262-263-264-265-266-267-268-269-270-271-272-273-274-275-276-277-278-279-280-281-282-283-284-285-286-287-288-289-290-291-292-293-294-295-296-297-298-299-300-301-302-303-304-305-306-307-308-309-310-311-312-313-314-315-316-317-318-319-320-321-322-323-324-325-326-327-328-329-330-331-332-333-334-335-336-337-338-339-340-341-342-343-344-345-346-347-348-349-350-351-352-353-354-355-356-357-358-359-360-361-362-363-364-365-366-367-368-369-370-371-372-373-374-375-376-377-378-379-380-381-382-383-384-385-386-387-388-389-390-391-392-393-394-395-396-397-398-399-400-401-402-403-404-405-406-407-408-409-410-411-412-413-414-415-416-417-418-419-420-421-422-423-424-425-426-427-428-429-430-431-432-433-434-435-436-437-438-439-440-441-442-443-444-445-446-447-448-449-450-451-452-453-454-455-456-457-458-459-460-461-462-463-464-465-466-467-468-469-470-471-472-473-474-475-476-477-478-479-480-481-482-483-484-485-486-487-488-489-490-491-492-493-494-495-496-497-498-499-500-501-502-503-504-505-506-507-508-509-510-511-512-513-514-515-516-517-518-519-520-521-522-523-524-525-526-527-528-529-530-531-532-533-534-535-536-537-538-539-540-541-542-543-544-545-546-547-548-549-550-551-552-553-554-555-556-557-558-559-560-561-562-563-564-565-566-567-568-569-570-571-572-573-574-575-576-577-578-579-580-581-582-583-584-585-586-587-588-589-590-591-592-593-594-595-596-597-598-599-600-601-602-603-604-605-606-607-608-609-610-611-612-613-614-615-616-617-618-619-620-621-622-623-624-625-626-627-628-629-630-631-632-633-634-635-636-637-638-639-640-641-642-643-644-645-646-647-648-649-650-651-652-653-654-655-656-657-658-659-660-661-662-663-664-665-666-667-668-669-670-671-672-673-674-675-676-677-678-679-680-681-682-683-684-685-686-687-688-689-690-691-692-693-694-695-696-697-698-699-700-701-702-703-704-705-706-707-708-709-710-711-712-713-714-715-716-717-718-719-720-721-722-723-724-725-726-727-728-729-730-731-732-733-734-735-736-737-738-739-740-741-742-743-744-745-746-747-748-749-750-751-752-753-754-755-756-757-758-759-760-761-762-763-764-765-766-767-768-769-770-771-772-773-774-775-776-777-778-779-780-781-782-783-784-785-786-787-788-789-790-791-792-793-794-795-796-797-798-799-800-801-802-803-804-805-806-807-808-809-810-811-812-813-814-815-816-817-818-819-820-821-822-823-824-825-826-827-828-829-830-831-832-833-834-835-836-837-838-839-840-841-842-843-844-845-846-847-848-849-850-851-852-853-854-855-856-857-858-859-860-861-862-863-864-865-866-867-868-869-870-871-872-873-874-875-876-877-878-879-880-881-882-883-884-885-886-887-888-889-890-891-892-893-894-895-896-897-898-899-900-901-902-903-904-905-906-907-908-909-910-911-912-913-914-915-916-917-918-919-920-921-922-923-924-925-926-927-928-929-930-931-932-933-934-935-936-937-938-939-940-941-942-943-944-945-946-947-948-949-950-951-952-953-954-955-956-957-958-959-960-961-962-963-964-965-966-967-968-969-970-971-972-973-974-975-976-977-978-979-980-981-982-983-984-985-986-987-988-989-990-991-992-993-994-995-996-997-998-999-1000-1001-1002-1003-1004-1005-1006-1007-1008-1009-1010-1011-1012-1013-1014-1015-1016-1017-1018-1019-1020-1021-1022-1023-1024-1025-1026-1027-1028-1029-1030-1031-1032-1033-1034-1035-1036-1037-1038-1039-1040-1041-1042-1043-1044-1045-1046-1047-1048-1049-1050-1051-1052-1053-1054-1055-1056-1057-1058-1059-1060-1061-1062-1063-1064-1065-1066-1067-1068-1069-1070-1071-1072-1073-1074-1075-1076-1077-1078-1079-1080-1081-1082-1083-1084-1085-1086-1087-1088-1089-1090-1091-1092-1093-1094-1095-1096-1097-1098-1099-1100-1101-1102-1103-1104-1105-1106-1107-1108-1109-1110-1111-1112-1113-1114-1115-1116-1117-1118-1119-1120-1121-1122-1123-1124-1125-1126-1127-1128-1129-1130-1131-1132-1133-1134-1135-1136-1137-1138-1139-1140-1141-1142-1143-1144-1145-1146-1147-1148-1149-1150-1151-1152-1153-1154-1155-1156-1157-1158-1159-1160-1161-1162-1163-1164-1165-1166-1167-1168-1169-1170-1171-1172-1173-1174-1175-1176-1177-1178-1179-1180-1181-1182-1183-1184-1185-1186-1187-1188-1189-1190-1191-1192-1193-1194-1195-1196-1197-1198-1199-1200-1201-1202-1203-1204-1205-1206-1207-1208-1209-1210-1211-1212-1213-1214-1215-1216-1217-1218-1219-1220-1221-1222-1223-1224-1225-1226-1227-1228-1229-1230-1231-1232-1233-1234-1235-1236-1237-1238-1239-1240-1241-1242-1243-1244-1245-1246-1247-1248-1249-1250-1251-1252-1253-1254-1255-1256-1257-1258-1259-1260-1261-1262-1263-1264-1265-1266-1267-1268-1269-1270-1271-1272-1273-1274-1275-1276-1277-1278-1279-1280-1281-1282-1283-1284-1285-1286-1287-1288-1289-1290-1291-1292-1293-1294-1295-1296-1297-1298-1299-1300-1301-1302-1303-1304-1305-1306-1307-1308-1309-1310-1311-1312-1313-1314-1315-1316-1317-1318-1319-1320-1321-1322-1323-1324-1325-1326-1327-1328-1329-1330-1331-1332-1333-1334-1335-1336-1337-1338-1339-1340-1341-1342-1343-1344-1345-1346-1347-1348-1349-1350-1351-1352-1353-1354-1355-1356-1357-1358-1359-1360-1361-1362-1363-1364-1365-1366-1367-1368-1369-1370-1371-1372-1373-1374-1375-1376-1377-1378-1379-1380-1381-1382-1383-1384-1385-1386-1387-1388-1389-1390-1391-1392-1393-1394-1395-1396-1397-1398-1399-1400-1401-1402-1403-1404-1405-1406-1407-1408-1409-1410-1411-1412-1413-1414-1415-1416-1417-1418-1419-1420-1421-1422-1423-1424-1425-1426-1427-1428-1429-1430-1431-1432-1433-1434-1435-1436-1437-1438-1439-1440-1441-1442-1443-1444-1445-1446-1447-1448-1449-1450-1451-1452-1453-1454-1455-1456-1457-1458-1459-1460-1461-1462-1463-1464-1465-1466-1467-1468-1469-1470-1471-1472-1473-1474-1475-1476-1477-1478-1479-1480-1481-1482-1483-1484-1485-1486-1487-1488-1489-1490-1491-1492-1493-1494-1495-1496-1497-1498-1499-1500-1501-1502-1503-1504-1505-1506-1507-1508-1509-1510-1511-1512-1513-1514-1515-1516-1517-1518-1519-1520-1521-1522-1523-1524-1525-1526-1527-1528-1529-1530-1531-1532-1533-1534-1535-1536-1537-1538-1539-1540-1541-1542-1543-1544-1545-1546-1547-1548-1549-1550-1551-1552-1553-1554-1555-1556-1557-1558-1559-1560-1561-1562-1563-1564-1565-1566-1567-1568-1569-1570-1571-1572-1573-1574-1575-1576-1577-1578-1579-1580-1581-1582-1583-1584-1585-1586-1587-1588-1589-1590-1591-1592-1593-1594-1595-1596-1597-1598-1599-1600-1601-1602-1603-1604-1605-1606-1607-1608-1609-1610-1611-1612-1613-1614-1615-1616-1617-1618-1619-1620-1621-1622-1623-1624-1625-1626-1627-1628-1629-1630-1631-1632-1633-1634-1635-1636-1637-1638-1639-1640-1641-1642-1643-1644-1645-1646-1647-1648-1649-1650-1651-1652-1653-1654-1655-1656-1657-1658-1659-1660-1661-1662-1663-1664-1665-1666-1667-1668-1669-1670-1671-1672-1673-1674-1675-1676-1677-1678-1679-1680-1681-1682-1683-1684-1685-1686-1687-1688-1689-1690-1691-1692-1693-1694-1695-1696-1697-1698-1699-1700-1701-1702-1703-1704-1705-1706-1707-1708-1709-1710-1711-1712-1713-1714-1715-1716-1717-1718-1719-1720-1721-1722-1723-1724-1725-1726-1727-1728-1729-1730-1731-1732-1733-1734-1735-1736-1737-1738-1739-1740-1741-1742-1743-1744-1745-1746-1747-1748-1749-1750-1751-1752-1753-1754-1755-1756-1757-1758-1759-1760-1761-1762-1763-1764-1765-1766-1767-1768-1769-1770-1771-1772-1773-1774-1775-1776-1777-1778-1779-1780-1781-1782-1783-1784-1785-1786-1787-1788-1789-1790-1791-1792-1793-1794-1795-1796-1797-1798-1799-1800-1801-1802-1803-1804-1805-1806-1807-1808-1809-1810-1811-1812-1813-1814-1815-1816-1817-1818-1819-1820-1821-1822-1823-1824-1825-1826-1827-1828-1829-1830-1831-1832-1833-1834-1835-1836-1837-1838-1839-1840-1841-1842-1843-1844-1845-1846-1847-1848-1849-1850-1851-1852-1853-1854-1855-1856-1857-1858-1859-1860-1861-1862-1863-1864-1865-1866-1867-1868-1869-1870-1871-1872-1873-1874-1875-1876-1877-1878-1879-1880-1881-1882-1883-1884-1885-1886-1887-1888-1889-1890-1891-1892-1893-1894-1895-1896-1897-1898-1899-1900-1901-1902-1903-1904-1905-1906-1907-1908-1909-1910-1911-1912-1913-1914-1915-1916-1917-1918-1919-1920-1921-1922-1923-1924-1925-1926-1927-1928-1929-1930-1931-1932-1933-1934-1935-1936-1937-1938-1939-1940-1941-1942-1943-1944-1945-1946-1947-1948-1949-1950-1951-1952-1953-1954-1955-1956-1957-1958-1959-1960-1961-1962-1963-1964-1965-1966-1967-1968-1969-1970-1971-1972-1973-1974-1975-1976-1977-1978-1979-1980-1981-1982-1983-1984-1985-1986-1987-1988-1989-1990-1991-1992-1993-1994-1995-1996-1997-1998-1999-2000-2001-2002-2003-2004-2005-2006-2007-2008-2009-2010-2011-2012-2013-2014-2015-2016-2017-2018-2019-2020-2021-2022-2023-2024-2025-2026-2027-2028-2029-2030-2031-2032-2033-2034-2035-2036-2037-2038-2039-2040-2041-2042-2043-2044-2045-2046-2047-2048-2049-2050-2051-2052-2053-2054-2055-2056-2057-2058-2059-2060-2061-2062-2063-2064-2065-2066-2067-2068-2069-2070-2071-2072-2073-2074-2075-2076-2077-2078-2079-2080-2081-2082-2083-2084-2085-2086-2087-2088-2089-2090-2091-2092-2093-2094-2095-2096-2097-2098-2099-2100-2101-2102-2103-2104-2105-2106-2107-2108-2109-2110-2111-2112-2113-2114-2115-2116-2117-2118-2119-2120-2121-2122-2123-2124-2125-2126-2127-2128-2129-2130-2131-2132-2133-2134-2135-2136-2137-2138-2139-2140-2141-2142-2143-2144-2145-2146-2147-2148-2149-2150-2151-2152-2153-2154-2155-2156-2157-2158-2159-2160-2161-2162-2163-2164-2165-2166-2167-2168-2169-2170-2171-2172-2173-2174-2175-2176-2177-2178-2179-2180-2181-2182-2183-2184-2185-2186-2187-2188-2189-2190-2191-2192-2193-2194-2195-2196-2197-2198-2199-2200-2201-2202-2203-2204-2205-2206-2207-2208-2209-2210-2211-2212-2213-2214-2215-2216-2217-2218-2219-2220-2221-2222-2223-2224-2225-2226-2227-2228-2229-2230-2231-2232-2233-2234-2235-2236-2237-2238-2239-2240-2241-2242-2243-2244-2245-2246-2247-2248-2249-2250-2251-2252-2253-2254-2255-2256-2257-2258-2259-2260-2261-2262-2263-2264-2265-2266-2267-2268-2269-2270-2271-2272-2273-2274-2275-2276-2277-2278-2279-2280-2281-2282-2283-2284-2285-2286-2287-2288-2289-2290-2291-2292-2293-2294-2295-2296-2297-2298-2299-2300-2301-2302-2303-2304-2305-2306-2307-2308-2309-2310-2311-2312-2313-2314-2315-2316-2317-2318-2319-2320-2321-2322-2323-2324-2325-2326-2327-2328-2329-2330-2331-2332-2333-2334-2335-2336-2337-2338-2339-2340-2341-2342-2343-2344-2345-2346-2347-2348-2349-2350-2351-2352-2353-2354-2355-2356-2357-2358-2359-2360-2361-2362-2363-2364-2365-2366-2367-2368-2369-2370-2371-2372-2373-2374-2375-2376-2377-2378-2379-2380-2381-2382-2383-2384-2385-2386-2387-2388-2389-2390-2391-2392-2393-2394-2395-2396-2397-2398-2399-2400-2401-2402-2403-2404-2405-2406-2407-2408-2409-2410-2411-2412-2413-2414-2415-2416-2417-2418-2419-2420-2421-2422-2423-2424-2425-2426-2427-2428-2429-2430-2431-2432-2433-2434-2435-2436-2437-2438-2439-2440-2441-2442-2443-2444-2445-2446-2447-2448-2449-2450-2451-2452-2453-2454-2455-2456-2457-2458-2459-2460-2461-2462-2463-2464-2465-2466-2467-2468-2469-2470-2471-2472-2473-2474-2475-2476-2477-2478-2479-2480-2481-2482-2483-2484-2485-2486-2487-2488-2489-2490-2491-2492-2493-2494-2495-2496-2497-2498-2499-2500-2501-2502-2503-2504-2505-2506-2507-2508-2509-2510-2511-2512-2513-2514-2515-2516-2517-2518-2519-2520-2521-2522-2523-2524-2525-2526-2527-2528-2529-2530-2531-2532-2533-2534-2535-2536-2537-2538-2539-2540-2541-2542-2543-2544-2545-2546-2547-2548-2549-2550-2551-2552-2553-2554-2555-2556-2557-2558-2559-2560-2561-2562-2563-2564-2565-2566-2567-2568-2569-2570-2571-2572-2573-2574-2575-2576-2577-2578-2579-2580-2581-2582-2583-2584-2585-2586-2587-2588-2589-2590-2591-2592-2593-2594-2595-2596-2597-2598-2599-2600-2601-2602-2603-2604-2605-2606-2607-2608-2609-2610-2611-2612-2613-2614-2615-2616-2617-2618-2619-2620-2621-2622-2623-2624-2625-2626-2627-2628-2629-2630-2631-2632-2633-2634-2635-2636-2637-2638-2639-2640-2641-2642-2643-2644-2645-2646-2647-2648-2649-2650-2651-2652-2653-2654-2655-2656-2657-2658-2659-2660-2661-2662-2663-2664-2665-2666-2667-2668-2669-2670-2671-2672-2673-2674-2675-2676-2677-2678-2679-2680-2681-2682-2683-2684-2685-2686-2687-2688-2689-2690-2691-2692-2693-2694-2695-2696-2697-2698-2699-2700-2701-2702-2703-2704-2705-2706-2707-2708-2709-2710-2711-2712-2713-2714-2715-2716-2717-2718-2719-2720-2721-2722-2723-2724-2725-2726-2727-2728-2729-2730-2731-2732-2733-2734-2735-2736-2737-2738-2739-2740-2741-2742-2743-2744-2745-2746-2747-2748-2749-2750-2751-2752-2753-2754-2755-2756-2757-2758-2759-2760-2761-2762-2763-2764-2765-2766-2767-2768-2769-2770-2771-2772-2773-2774-2775-2776-2777-2778-2779-2780-2781-2782-2783-2784-2785-2786-2787-2788-2789-2790-2791-2792-2793-2794-2795-2796-2797-2798-2799-2800-2801-2802-2803-2804-2805-2806-2807-2808-2809-2810-2811-2812-2813-2814-2815-2816-2817-2818-2819-2820-2821-2822-2823-2824-2825-2826-2827-2828-2829-2830-2831-2832-2833-2834-2835-2836-2837-2838-2839-2840-2841-2842-2843-2844-2845-2846-2847-2848-2849-2850-2851-2852-2853-2854-2855-2856-2857-2858-2859-2860-2861-2862-2863-2864-2865-2866-2867-2868-2869-2870-2871-2872-2873-2874-2875-2876-2877-2878-2879-2880-2881-2882-2883-2884-2885-2886-2887-2888-2889-2890-2891-2892-2893-2894-2895-2896-2897-2898-2899-2900-2901-2902-2903-2904-2905-2906-2907-2908-2909-2910-2911-2912-2913-2914-2915-2916-2917-2918-2919-2920-2921-2922-2923-2924-2925-2926-2927-2928-2929-2930-2931-2932-2933-2934-2935-2936-2937-2938-2939-2940-2941-2942-2943-2944-2945-2946-2947-2948-2949-2950-2951-2952-2953-2954-2955-2956-2957-2958-2959-2960-2961-2962-2963-2964-2965-2966-2967-2968-2969-2970-2971-2972-2973-2974-2975-2976-2977-2978-2979-2980-2981-2982-2983-2984-2985-2986-2987-2988-2989-2990-2991-2992-2993-2994-2995-2996-2997-2998-2999-3000-3001-3002-3003-3004-3005-3006-3007-3008-3009-3010-3011-3012-3013-3014-3015-3016-3017-3018-3019-3020-3021-3022-3023-3024-3025-3026-3027-3028-3029-3030-3031-3032-3033-3034-3035-3036-3037-3038-3039-3040-3041-3042-3043-3044-3045-3046-3047-3048-3049-3050-3051-3052-3053-3054-3055-3056-3057-3058-3059-3060-3061-3062-3063-3064-3065-3066-3067-3068-3069-3070-3071-3072-3073-3074-3075-3076-3077-3078-3079-3080-3081-3082-3083-3084-3085-3086-3087-3088-3089-3090-3091-3092-3093-3094-3095-3096-3097-3098-3099-3100-3101-3102-3103-3104-3105-3106-3107-3108-3109-3110-3111-3112-3113-3114-3115-3116-3117-3118-3119-3120-3121-3122-3123-3124-3125-3126-3127-3128-3129-3130-3131-3132-3133-3134-3135-3136-3137-3138-3139-3140-3141-3142-3143-3144-3145-3146-3147-3148-3149-3150-3151-3152-3153-3154-3155-3156-3157-3158-3159-3160-3161-3162-3163-3164-3165-3166-3167-3168-3169-3170-3171-3172-3173-3174-3175-3176-3177-3178-3179-3180-3181-3182-3183-3184-3185-3186-3187-3188-3189-3190-3191-3192-3193-3194-3195-3196-3197-3198-3199-3200-3201-3202-3203-3204-3205-3206-3207-3208-3209-3210-3211-3212-3213-3214-3215-3216-3217-3218-3219-3220-3221-3222-3223-3224-3225-3226-3227-3228-3229-3230-3231-3232-3233-3234-3235-3236-3237-3238-3239-3240-3241-3242-3243-3244-3245-3246-3247-3248-3249-3250-3251-3252-3253-3254-3255-3256-3257-3258-3259-3260-3261-3262-3263-3264-3265-3266-3267-3268-3269-3270-3271-3272-3273-3274-3275-3276-3277-3278-3279-3280-3281-3282-3283-3284-3285-3286-3287-3288-3289-3290-3291-3292-3293-3294-3295-3296-3297-3298-3299-3300-3301-3302-3303-3304-3305-3306-3307-3308-3309-3310-3311-3312-3313-3314-3315-3316-3317-3318-3319-3320-3321-3322-3323-3324-3325-3326-3327-3328-3329-3330-3331-3332-3333-3334-3335-3336-3337-3338-3339-3340-3341-3342-3343-3344-3345-3346-3347-3348-3349-3350-3351-3352-3353-3354-3355-3356-3357-3358-3359-3360-3361-3362-3363-3364-3365-3366-3367-3368-3369-3370-3371-3372-3373-3374-3375-3376-3377-3378-3379-3380-3381-3382-3383-3384-3385-3386-3387-3388-3389-3390-3391-3392-3393-3394-3395-3396-3397-3398-3399-3400-3401-3402-3403-3404-3405-3406-3407-3408-3409-3410-3411-3412-3413-3414-3415-3416-3417-3418-3419-3420-3421-3422-3423-3424-3425-3426-3427-3428-3429-3430-3431-3432-3433-3434-3435-3436-3437-3438-3439-3440-3441-3442-3443-3444-3445-3446-3447-3448-3449-3450-3451-3452-3453-3454-3455-3456-3457-3458-3459-3460-3461-3462-3463-3464-3465-3466-3467-3468-3469-3470-3471-3472-3473-3474-3475-3476-3477-3478-3479-3480-3481-3482-3483-3484-3485-3486-3487-3488-3489-3490-3491-3492-3493-3494-3495-3496-3497-3498-3499-3500-3501-3502-3503-3504-3505-3506-3507-3508-3509-3510-3511-3512-3513-3514-3515-3516-3517-3518-3519-3520-3521-3522-3523-3524-3525-3526-3527-3528-3529-3530-3531-3532-3533-3534-3535-3536-3537-3538-3539-3540-3541-3542-3543-3544-3545-3546-3547-3548-3549-3550-3551-3552-3553-3554-3555-3556-3557-3558-3559-3560-3561-3562-3563-3564-3565-3566-3567-3568-3569-3570-3571-3572-3573-3574-3575-3576-3577-3578-3579-3580-3581-3582-3583-3584-3585-3586-3587-3588-3589-3590-3591-3592-3593-3594-3595-3596-3597-3598-3599-3600-3601-3602-3603-3604-3605-3606-3607-3608-3609-3610-3611-3612-3613-3614-3615-3616-3617-3618-3619-3620-3621-3622-3623-3624-3625-3626-3627-3628-3629-3630-3631-3632-3633-3634-3635-3636-3637-3638-3639-3640-3641-3642-3643-3644-3645-3646-3647-3648-3649-3650-3651-3652-3653-3654-3655-3656-3657-3658-3659-3660-3661-3662-3663-3664-3665-3666-3667-3668-3669-3670-3671-3672-3673-3674-3675-3676-3677-3678-3679-3680-3681-3682-3683-3684-3685-3686-3687-3688-3689-3690-3691-3692-3693-3694-3695-3696-3697-3698-3699-3700-3701-3702-3703-3704-3705-3706-3707-3708-3709-3710-3711-3712-3713-3714-3715-3716-3717-3718-3719-3720-3721-3722-3723-3724-3725-3726-3727-3728-3729-3730-3731-3732-3733-3734-3735-3736-3737-3738-3739-3740-3741-3742-3743-3744-3745-3746-3747-3748-3749-3750-3751-3752-3753-3754-3755-3756-3757-3758-3759-3760-3761-3762-3763-3764-3765-3766-3767-3768-3769-3770-3771-3772-3773-3774-3775-3776-3777-3778-3779-3780-3781-3782-3783-3784-3785-3786-3787-3788-3789-3790-3791-3792-3793-3794-3795-3796-3797-3798-3799-3800-3801-3802-3803-3804-3805-3806-3807-3808-3809-3810-3811-3812-3813-3814-3815-3816-3817-3818-3819-3820-3821-3822-3823-3824-3825-3826-3827-3828-3829-3830-3831-3832-3833-3834-3835-3836-3837-3838-3839-3840-3841-3842-3843-3844-3845-3846-3847-3848-3849-3850-3851-3852-3853-3854-3855-3856-3857-3858-3859-3860-3861-3862-3863-3864-3865-3866-3867-3868-3869-3870-3871-3872-3873-3874-3875-3876-3877-3878-3879-3880-3881-3882-3883-3884-3885-3886-3887-3888-3889-3890-3891-3892-3893-3894-3895-3896-3897-3898-3899-3900-3901-3902-3903-3904-3905-3906-3907-3908-3909-3910-3911-3912-3913-3914-3915-3916-3917-3918-3919-3920-3921-3922-3923-3924-3925-3926-3927-3928-3929-3930-3931-3932-3933-3934-3935-3936-3937-3938-3939-3940-3941-3942-3943-3944-3945-3946-3947-3948-3949-3950-3951-3952-3953-3954-3955-3956-3957-3958-3959-3960-3961-3962-3963-3964-3965-3966-3967-3968-3969-3970-3971-3972-3973-3974-3975-3976-3977-3978-3979-3980-3981-3982-3983-3984-3985-3986-3987-3988-3989-3990-3991-3992-3993-3994-3995-3996-3997-3998-3999-4000-4001-4002-4003-4004-4005-4006-4007-4008-4009-4010-4011-4012-4013-4014-4015-4016-4017-4018-4019-4020-4021-4022-4023-4024-4025-4026-4027-4028-4029-4030-4031-4032-4033-4034-4035-4036-4037-4038-4039-4040-4041-4042-4043-4044-4045-4046-4047-4048-4049-4050-4051-4052-4053-4054-4055-4056-4057-4058-4059-4060-4061-4062-4063-4064-4065-4066-4067-4068-4069-4070-4071-4072-4073-4074-4075-4076-4077-4078-4079-4080-4081-4082-4083-4084-4085-4086-4087-4088-4089-4090-4091-4092-4093-4094-4095-4096-4097-4098-4099-4100-4101-4102-4103-4104-4105-4106-4107-4108-4109-4110-4111-4112-4113-4114-4115-4116-4117-4118-4119-4120-4121-4122-4123-4124-4125-4126-4127-4128-4129-4130-4131-4132-4133-4134-4135-4136-4137-4138-4139-4140-4141-4142-4143-4144-4145-4146-4147-4148-4149-4150-4151-4152-4153-4154-4155-4156-4157-4158-4159-4160-4161-4162-4163-4164-4165-4166-4167-4168-4169-4170-4171-4172-4173-4174-4175-4176-4177-4178-4179-4180-4181-4182-4183-4184-4185-4186-4187-4188-4189-4190-4191-4192-4193-4194-4195-4196-4197-4198-4199-4200-4201-4202-4203-4204-4205-4206-4207-4208-4209-4210-4211-4212-4213-4214-4215-4216-4217-4218-4219-4220-4221-4222-4223-4224-4225-4226-4227-4228-4229-4230-4231-4232-4233-4234-4235-4236-4237-4238-4239-4240-4241-4242-4243-4244-4245-4246-4247-4248-4249-4250-4251-4252-4253-4254-4255-4256-4257-4258-4259-4260-4261-4262-4263-4264-4265-4266-4267-4268-4269-4270-4271-4272-4273-4274-4275-4276-4277-4278-4279-4280-4281-4282-4283-4284-4285-4286-4287-4288-4289-4290-4291-4292-4293-4294-4295-4296-4297-4298-4299-4300-4301-4302-4303-4304-4305-4306-4307-4308-4309-4310-4311-4312-4313-4314-4315-4316-4317-4318-4319-4320-4321-4322-4323-4324-4325-4326-4327-4328-4329-4330-4331-4332-4333-4334-4335-4336-4337-4338-4339-4340-4341-4342-4343-4344-4345-4346-4347-4348-4349-4350-4351-4352-4353-4354-4355-4356-4357-4358-4359-4360-4361-4362-4363-4364-4365-4366-4367-4368-4369-4370-4371-4372-4373-4374-4375-4376-4377-4378-4379-4380-4381-4382-4383-4384-4385-4386-4387-4388-4389-4390-4391-4392-4393-4394-4395-4396-4397-4398-4399-4400-4401-4402-4403-4404-4405-4406-4407-4408-4409-4410-4411-4412-4413-4414-4415-4416-4417-4418-4419-4420-4421-4422-4423-4424-4425-4426-4427-4428-4429-4430-4431-4432-4433-4434-4435-4436-4437-4438-4439-4440-4441-4442-4443-4444-4445-4446-4447-4448-4449-4450-4451-4452-4453-4454-4455-4456-4457-4458-4459-4460-4461-4462-4463-4464-4465-4466-4467-4468-4469-4470-4471-4472-4473-4474-4475-4476-4477-4478-4479-4480-4481-4482-4483-4484-4485-4486-4487-4488-4489-4490-4491-4492-4493-4494-4495-4496-4497-4498-4499-4500-4501-4502-4503-4504-4505-4506-4507-4508-4509-4510-4511-4512-4513-4514-4515-4516-4517-4518-4519-4520-4521-4522-4523-4524-4525-4526-4527-4528-4529-4530-4531-4532-4533-4534-4535-4536-4537-4538-4539-4540-4541-4542-4543-4544-4545-4546-4547-4548-4549-4550-4551-4552-4553-4554-4555-4556-4557-4558-4559-4560-4561-4562-4563-4564-4565-4566-4567-4568-4569-4570-4571-4572-4573-4574-4575-4576-4577-4578-4579-4580-4581-4582-4583-4584-4585-4586-4587-4588-4589-4590-4591-4592-4593-4594-4595-4596-4597-4598-4599-4600-4601-4602-4603-4604-4605-4606-4607-4608-4609-4610-4611-4612-4613-4614-4615-4616-4617-4618-4619-4620-4621-4622-4623-4624-4625-4626-4627-4628-4629-4630-4631-4632-4633-4634-4635-4636-4637-4638-4639-4640-4641-4642-4643-4644-4645-4646-4647-4648-4649-4650-4651-4652-4653-4654-4655-4656-4657-4658-4659-4660-4661-4662-4663-4664-4665-4666-4667-4668-4669-4670-4671-4672-4673-4674-4675-4676-4677-4678-4679-4680-4681-4682-4683-4684-4685-4686-4687-4688-4689-4690-4691-4692-4693-4694-4695-4696-4697-4698-4699-4700-4701-4702-4703-4704-4705-4706-4707-4708-4709-4710-4711-4712-4713-4714-4715-4716-4717-4718-4719-4720-4721-4722-4723-4724-4725-4726-4727-4728-4729-4730-4731-4732-4733-4734-4735-4736-4737-4738-4739-4740-4741-4742-4743-4744-4745-4746-4747-4748-4749-4750-4751-4752-4753-4754-4755-4756-4757-4758-4759-4760-4761-4762-4763-4764-4765-4766-4767-4768-4769-4770-4771-4772-4773-4774-4775-4776-4777-4778-4779-4780-4781-4782-4783-4784-4785-4786-4787-4788-4789-4790-4791-4792-4793-4794-4795-4796-4797-4798-4799-4800-4801-4802-4803-4804-4805-4806-4807-4808-4809-4810-4811-4812-4813-4814-4815-4816-4817-4818-4819-4820-4821-4822-4823-4824-4825-4826-4827-4828-4829-4830-4831-4832-4833-4834-4835-4836-4837-4838-4839-4840-4841-4842-4843-4844-4845-4846-4847-4848-4849-4850-4851-4852-4853-4854-4855-4856-4857-4858-4859-4860-4861-4862-4863-4864-4865-4866-4867-4868-4869-4870-4871-4872-4873-4874-4875-4876-4877-4878-4879-4880-4881-4882-4883-4884-4885-4886-4887-4888-4889-4890-4891-4892-4893-4894-4895-4896-4897-4898-4899-4900-4901-4902-4903-4904-4905-4906-4907-4908-4909-4910-4911-4912-4913-4914-4915-4916-4917-4918-4919-4920-4921-4922-4923-4924-4925-4926-4927-4928-4929-4930-4931-4932-4933-4934-4935-4936-4937-4938-4939-4940-4941-4942-4943-4944-4945-4946-4947-4948-4949-4950-4951-4952-4953-4954-4955-4956-4957-4958-4959-4960-4961-4962-4963-4964-4965-4966-4967-4968-4969-4970-4971-4972-4973-4974-4975-4976-4977-4978-4979-4980-4981-4982-4983-4984-4985-4986-4987-4988-4989-4990-4991-4992-4993-4994-4995-4996-4997-4998-4999-5000-5001-5002-5003-5004-5005-5006-5007-5008-5009-5010-5011-5012-5013-5014-5015-5016-5017-5018-5019-5020-5021-5022-5023-5024-5025-5026-5027-5028-5029-5030-5031-5032-5033-5034-5035-5036-5037-5038-5039-5040-5041-5042-5043-5044-5045-5046-5047-5048-5049-5050-5051-5052-5053-5054-5055-5056-5057-5058-5059-5060-5061-5062-5063-5064-5065-5066-5067-5068-5069-5070-5071-5072-5073-5074-5075-5076-5077-5078-5079-5080-5081-5082-5083-5084-5085-5086-5087-5088-5089-5090-5091-5092-5093-5094-5095-5096-5097-5098-5099-5100-5101-5102-5103-5104-5105-5106-5107-5108-5109-5110-5111-5112-5113-5114-5115-5116-5117-5118-5119-5120-5121-5122-5123-5124-5125-5126-5127-5128-5129-5130-5131-5132-5133-5134-5135-5136-5137-5138-5139-5140-5141-5142-5143-5144-5145-5146-5147-5148-5149-5150-5151-5152-5153-5154-5155-5156-5157-5158-5159-5160-5161-5162-5163-5164-5165-5166-5167-5168-5169-5170-5171-5172-5173-5174-5175-5176-5177-5178-5179-5180-5181-5182-5183-5184-5185-5186-5187-5188-5189-5190-5191-5192-5193-5194-5195-5196-5197-5198-5199-5200-5201-5202-5203-5204-5205-5206-5207-5208-5209-5210-5211-5212-5213-5214-5215-5216-5217-5218-5219-5220-5221-5222-5223-5224-5225-5226-5227-5228-5229-5230-5231-5232-5233-5234-5235-5236-5237-5238-5239-5240-5241-5242-5243-5244-5245-5246-5247-5248-5249-5250-5251-5252-5253-5254-5255-5256-5257-5258-5259-5260-5261-5262-5263-5264-5265-5266-5267-5268-5269-5270-5271-5272-5273-5274-5275-5276-5277-5278-5279-5280-5281-5282-5283-5284-5285-5286-5287-5288-5289-5290-5291-5292-5293-5294-5295-5296-5297-5298-5299-5300-5301-5302-5303-5304-5305-5306-5307-5308-5309-5310-5311-5312-5313-5314-5315-5316-5317-5318-5319-5320-5321-5322-5323-5324-5325-5326-5327-5328-5329-5330-5331-5332-5333-5334-5335-5336-5337-5338-5339-5340-5341-5342-5343-5344-5345-5346-5347-5348-5349-5350-5351-5352-5353-5354-5355-5356-5357-5358-5359-5360-5361-5362-5363-5364-5365-5366-5367-5368-5369-5370-5371-5372-5373-5374-5375-5376-5377-5378-5379-5380-5381-5382-5383-5384-5385-5386-5387-5388-5389-5390-5391-5392-5393-5394-5395-5396-5397-5398-5399-5400-5401-5402-5403-5404-5405-5406-5407-5408-5409-5410-5411-5412-5413-5414-5415-5416-5417-5418-5419-5420-5421-5422-5423-5424-5425-5426-5427-5428-5429-5430-5431-5432-5433-5434-5435-5436-5437-5438-5439-5440-5441-5442-5443-5444-5445-5446-5447-5448-5449-5450-5451-5452-5453-5454-5455-5456-5457-5458-5459-5460-5461-5462-5463-5464-5465-5466-5467-5468-5469-5470-5471-5472-5473-5474-5475-5476-5477-5478-5479-5480-5481-5482-5483-5484-5485-5486-5487-5488-5489-5490-5491-5492-5493-5494-5495-5496-5497-5498-5499-5500-5501-5502-5503-5504-5505-5506-5507-5508-5509-5510-5511-5512-5513-5514-5515-5516-5517-5518-5519-5520-5521-5522-5523-5524-5525-5526-5527-5528-5529-5530-5531-5532-5533-5534-5535-5536-5537-5538-5539-5540-5541-5542-5543-5544-5545-5546-5

Міс: Проект
на Проектна організація
Руки: Стадія
Назва аркуша
Назва об'єкту
Назва об'єкту
Назва об'єкту

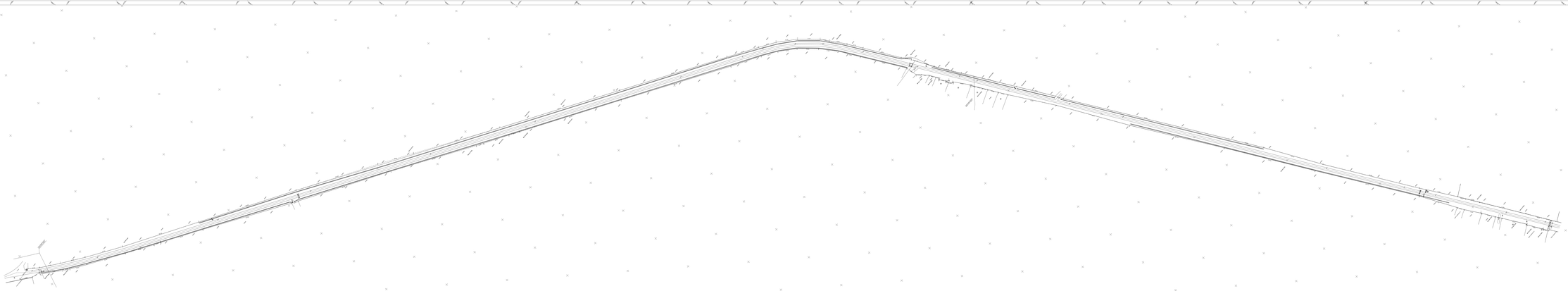

Mirce a Rusa

Studiu tehnic
Faza PT
2024-08
2024-08

ANEXA nr. 2 la cererea
de acordare a avizului de gestionare
a apei nr. 1280

Nr. crt.	Denumire operator economic care deține/administrează rețeaua de distribuție a apei potabile	Denumirea rețelei de distribuție a apei potabile
1.	Societatea Comercială „APA-CANAL" S.A.	Sistemul de alimentare cu apă al localității Ocnița
Nr. total locuitori		Localitatea Ocnița
		10.000 locuitori

Nr. crt.	Denumirea sursei de apă		Tipul sursei de apă	Debitul sursei de apă (l/s)	Debitul sursei de apă (mc/zi)	Debitul sursei de apă (mc/an)
1.	Fântânile de mare adâncime		apă subterană			
2.	Fântânile de mare adâncime		apă subterană			
3.	Fântânile de mare adâncime		apă subterană			

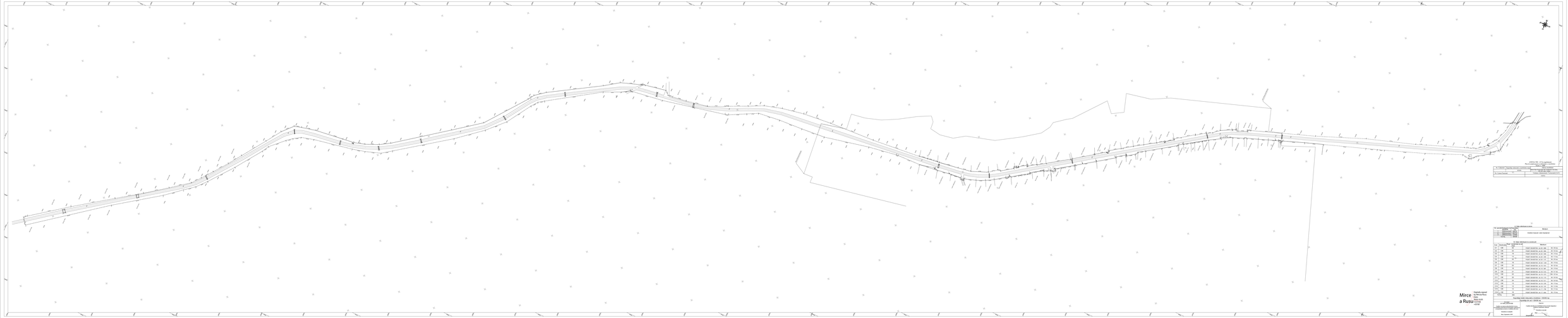

Nr. Crt.	Denumirea lucrarii	Faza	Data
Nr. Contract	Proiectul cadrului de referinta al Romaniei - Sistemul de referinta pentru Europa 1989 (ETRS89)		
Nr. Contract Subunitate		Sistemul de proiectare stereografic 1970 (Pulkovo 1942)	

ARCELOR TM - S.A. Sucursala Hunedoara
S.C. ALPIN METROM S.R.L. Deva
Str. Horea, Cloca si Crisan, nr. 1, Deva, Romania

Obiectul lucrarii

"Modernizare drum de acces la Parcul Industrial Hunedoara - Sectiunea 1 - Km 0+000 - Km 3+000"

Faza proiectului

DETALIU

Titlul plansei

Profilul longitudinal al axului drumului

Nr. plansei

1

Tabel coordonate punct de intersectie

Nr. punct de intersectie	Coordonate punct de intersectie		Observatii
	X	Y	
PI1	4844.0000	4800.0000	Punctele marcate sunt topografice
PI2	4844.0000	4800.0000	
PI3	4844.0000	4800.0000	
PI4	4844.0000	4800.0000	
PI5	4844.0000	4800.0000	

Tabel elemente la curbe

Curba	Elemente curba				Observatii
	Raza	Lc	T	E	
C1	150	50	25	2.08	CURZI CIRCULARE cu tr. 20m
C2	150	50	25	2.08	CURZI CIRCULARE cu tr. 20m
C3	150	50	25	2.08	CURZI CIRCULARE cu tr. 20m
C4	150	50	25	2.08	CURZI CIRCULARE cu tr. 20m
C5	150	50	25	2.08	CURZI CIRCULARE cu tr. 20m
C6	150	50	25	2.08	CURZI CIRCULARE cu tr. 20m
C7	150	50	25	2.08	CURZI CIRCULARE cu tr. 20m
C8	150	50	25	2.08	CURZI CIRCULARE cu tr. 20m
C9	150	50	25	2.08	CURZI CIRCULARE cu tr. 20m
C10	150	50	25	2.08	CURZI CIRCULARE cu tr. 20m
C11	150	50	25	2.08	CURZI CIRCULARE cu tr. 20m
C12	150	50	25	2.08	CURZI CIRCULARE cu tr. 20m
C13	150	50	25	2.08	CURZI CIRCULARE cu tr. 20m
C14	150	50	25	2.08	CURZI CIRCULARE cu tr. 20m
C15	150	50	25	2.08	CURZI CIRCULARE cu tr. 20m
C16	150	50	25	2.08	CURZI CIRCULARE cu tr. 20m
C17	150	50	25	2.08	CURZI CIRCULARE cu tr. 20m
C18	150	50	25	2.08	CURZI CIRCULARE cu tr. 20m
C19	150	50	25	2.08	CURZI CIRCULARE cu tr. 20m
C20	150	50	25	2.08	CURZI CIRCULARE cu tr. 20m

Elemente linie curbe si tronsoane - CIVIL 3D
Coordonate cu ax - CIVIL 3D

Mircea Rusu
Digitally signed by Mircea Rusu
DN: cn=Mircea Rusu, c=RO, o=ISPIF
Date: 2020.12.17 09:00:00 +02'00'

Proiectant

S.C. ALPIN METROM S.R.L. Deva
Str. Horea, Cloca si Crisan, nr. 1, Deva, Romania

Director proiectare

Ing. Mircea RUSU

Verificator

Ing. Ioan Ioachim ILIE

Coordonator proiectare

Ing. Ioan Ioachim ILIE

Data

Iunie 2020

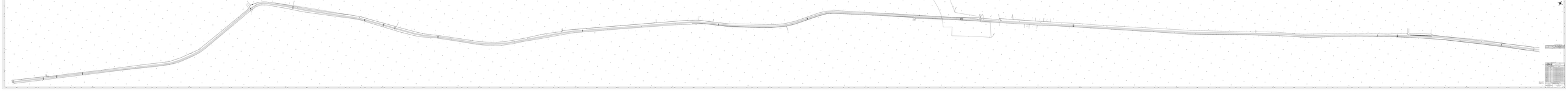



LINEA AT. 1.7 kV sotterranea
Pico di carico (ora) e Fattore di contemporaneità
Tratto: Cabina Primaria - Cabina Secondaria

N. Cabina Secondaria	Potenza Trasformatori (kVA)	Pico di carico (ora) (kW)	Fattore di contemporaneità
1	1000	1000	1
2	1000	1000	1
N. Utenze Dirette		0	0
		2000	

N. Tratti definiti in tutto: 14

Tipo posa	Quantità
Interrata	14
Aerea	0
Totale	14

Tratto interrato in corsa

Tipo posa	Quantità
Interrata	14

Tratti interrati in corsa

Tipo posa	Quantità	Tipologia	Dettaglio
1x1	100	1	POSEI CON ROTTURA ASF. 1x1 (1F)	50 / 1F Ms
1x1	100	2	POSEI CON ROTTURA ASF. 1x1 (2F)	50 / 1F Ms
1x1	100	3	POSEI CON ROTTURA ASF. 1x1 (3F)	50 / 1F Ms
1x1	100	4	POSEI CON ROTTURA ASF. 1x1 (4F)	50 / 1F Ms
Totale		14		

Lunghezza totale interrati in corsa(km): 1.407.32 m.
Lunghezza totale: 1.407.32 m.

Data: 15/12/2011
Il Tecnico
Dott. Ing. Giuseppe Cosentino
Iscritto all'Ordine degli Ingegneri della Provincia di Cosenza al n. 1000

Data: 15/12/2011
Il Responsabile del Procedimento
Dott. Ing. Giuseppe Cosentino

Data: 15/12/2011
Il Responsabile Tecnico per la Sicurezza
Dott. Ing. Giuseppe Cosentino

Data: 15/12/2011
Il Responsabile Tecnico per la Qualità
Dott. Ing. Giuseppe Cosentino

Data: 15/12/2011
Il Responsabile Tecnico per l'Ambiente
Dott. Ing. Giuseppe Cosentino

Data: 15/12/2011
Il Responsabile Tecnico per la Manutenzione

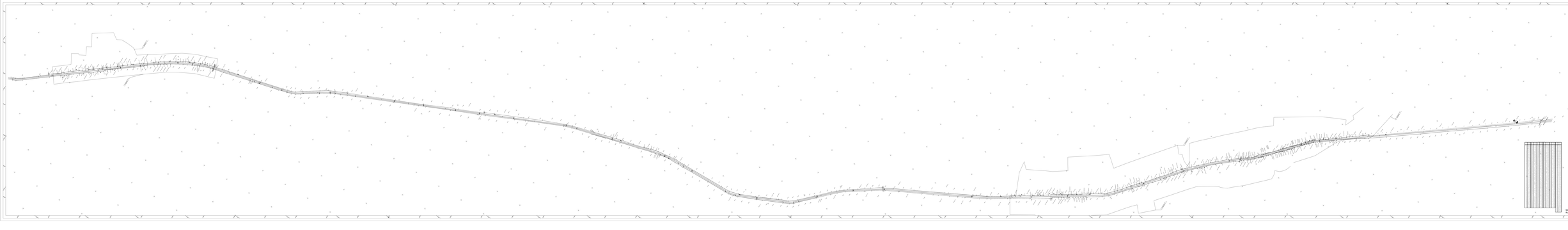

1	2025-09-25	ISSUED FOR CONSTRUCTION
0	2025-08-29	ISSUED FOR REVIEW
No.	Date	Revision

1	2025-09-25	ISSUED FOR CONSTRUCTION
0	2025-08-29	ISSUED FOR REVIEW
No.	Date	Revision

Line	Station	Offset	Elevation
1	0+000.000	0.000	1,000.000
1	0+100.000	0.000	1,000.000
1	0+200.000	0.000	1,000.000
1	0+300.000	0.000	1,000.000
1	0+400.000	0.000	1,000.000
1	0+500.000	0.000	1,000.000
1	0+600.000	0.000	1,000.000
1	0+700.000	0.000	1,000.000
1	0+800.000	0.000	1,000.000
1	0+900.000	0.000	1,000.000
1	1+000.000	0.000	1,000.000
1	1+100.000	0.000	1,000.000
1	1+200.000	0.000	1,000.000
1	1+300.000	0.000	1,000.000
1	1+400.000	0.000	1,000.000
1	1+500.000	0.000	1,000.000
1	1+600.000	0.000	1,000.000
1	1+700.000	0.000	1,000.000
1	1+800.000	0.000	1,000.000
1	1+900.000	0.000	1,000.000
1	2+000.000	0.000	1,000.000
1	2+100.000	0.000	1,000.000
1	2+200.000	0.000	1,000.000
1	2+300.000	0.000	1,000.000
1	2+400.000	0.000	1,000.000
1	2+500.000	0.000	1,000.000
1	2+600.000	0.000	1,000.000
1	2+700.000	0.000	1,000.000
1	2+800.000	0.000	1,000.000
1	2+900.000	0.000	1,000.000
1	3+000.000	0.000	1,000.000
1	3+100.000	0.000	1,000.000
1	3+200.000	0.000	1,000.000
1	3+300.000	0.000	1,000.000
1	3+400.000	0.000	1,000.000
1	3+500.000	0.000	1,000.000
1	3+600.000	0.000	1,000.000
1	3+700.000	0.000	1,000.000
1	3+800.000	0.000	1,000.000
1	3+900.000	0.000	1,000.000
1	4+000.000	0.000	1,000.000
1	4+100.000	0.000	1,000.000
1	4+200.000	0.000	1,000.000
1	4+300.000	0.000	1,000.000
1	4+400.000	0.000	1,000.000
1	4+500.000	0.000	1,000.000
1	4+600.000	0.000	1,000.000
1	4+700.000	0.000	1,000.000
1	4+800.000	0.000	1,000.000
1	4+900.000	0.000	1,000.000
1	5+000.000	0.000	1,000.000
1	5+100.000	0.000	1,000.000
1	5+200.000	0.000	1,000.000
1	5+300.000	0.000	1,000.000
1	5+400.000	0.000	1,000.000
1	5+500.000	0.000	1,000.000
1	5+600.000	0.000	1,000.000
1	5+700.000	0.000	1,000.000
1	5+800.000	0.000	1,000.000
1	5+900.000	0.000	1,000.000
1	6+000.000	0.000	1,000.000
1	6+100.000	0.000	1,000.000
1	6+200.000	0.000	1,000.000
1	6+300.000	0.000	1,000.000
1	6+400.000	0.000	1,000.000
1	6+500.000	0.000	1,000.000
1	6+600.000	0.000	1,000.000
1	6+700.000	0.000	1,000.000
1	6+800.000	0.000	1,000.000
1	6+900.000	0.000	1,000.000
1	7+000.000	0.000	1,000.000
1	7+100.000	0.000	1,000.000
1	7+200.000	0.000	1,000.000
1	7+300.000	0.000	1,000.000
1	7+400.000	0.000	1,000.000
1	7+500.000	0.000	1,000.000
1	7+600.000	0.000	1,000.000
1	7+700.000	0.000	1,000.000
1	7+800.000	0.000	1,000.000
1	7+900.000	0.000	1,000.000
1	8+000.000	0.000	1,000.000
1	8+100.000	0.000	1,000.000
1	8+200.000	0.000	1,000.000
1	8+300.000	0.000	1,000.000
1	8+400.000	0.000	1,000.000
1	8+500.000	0.000	1,000.000
1	8+600.000	0.000	1,000.000
1	8+700.000	0.000	1,000.000
1	8+800.000	0.000	1,000.000
1	8+900.000	0.000	1,000.000
1	9+000.000	0.000	1,000.000
1	9+100.000	0.000	1,000.000
1	9+200.000	0.000	1,000.000
1	9+300.000	0.000	1,000.000
1	9+400.000	0.000	1,000.000
1	9+500.000	0.000	1,000.000
1	9+600.000	0.000	1,000.000
1	9+700.000	0.000	1,000.000
1	9+800.000	0.000	1,000.000
1	9+900.000	0.000	1,000.000
1	10+000.000	0.000	1,000.000
1	10+100.000	0.000	1,000.000
1	10+200.000	0.000	1,000.000
1	10+300.000	0.000	1,000.000
1	10+400.000	0.000	1,000.000
1	10+500.000	0.000	1,000.000
1	10+600.000	0.000	1,000.000
1	10+700.000	0.000	1,000.000
1	10+800.000	0.000	1,000.000
1	10+900.000	0.000	1,000.000
1	11+000.000	0.000	1,000.000
1	11+100.000	0.000	1,000.000
1	11+200.000	0.000	1,000.000
1	11+300.000	0.000	1,000.000
1	11+400.000	0.000	1,000.000
1	11+500.000	0.000	1,000.000
1	11+600.000	0.000	1,000.000
1	11+700.000	0.000	1,000.000
1	11+800.000	0.000	1,000.000
1	11+900.000	0.000	1,000.000
1	12+000.000	0.000	1,000.000
1	12+100.000	0.000	1,000.000
1	12+200.000	0.000	1,000.000
1	12+300.000	0.000	1,000.000
1	12+400.000	0.000	1,000.000
1	12+500.000	0.000	1,000.000
1	12+600.000	0.000	1,000.000
1	12+700.000	0.000	1,000.000
1	12+800.000	0.000	1,000.000
1	12+900.000	0.000	1,000.000
1	13+000.000	0.000	1,000.000
1	13+100.000	0.000	1,000.000
1	13+200.000	0.000	1,000.000
1	13+300.000	0.000	1,000.000
1	13+400.000	0.000	1,000.000
1	13+500.000	0.000	1,000.000
1	13+600.000	0.000	1,000.000
1	13+700.000	0.000	1,000.000
1	13+800.000	0.000	1,000.000
1	13+900.000	0.000	1,000.000
1	14+000.000	0.000	1,000.000
1	14+100.000	0.000	1,000.000
1	14+200.000	0.000	1,000.000
1	14+300.000	0.000	1,000.000
1	14+400.000	0.000	1,000.000
1	14+500.000	0.000	1,000.000
1	14+600.000	0.000	1,000.000
1	14+700.000	0.000	1,000.000
1	14+800.000	0.000	1,000.000
1	14+900.000	0.000	1,000.000
1	15+000.000	0.000	1,000.000
1	15+100.000	0.000	1,000.000
1	15+200.000	0.000	1,000.000
1	15+300.000	0.000	1,000.000
1	15+400.000	0.000	1,000.000
1	15+500.000	0.000	1,000.000
1	15+600.000	0.000	1,000.000
1	15+700.000	0.000	1,000.000
1	15+800.000	0.000	1,000.000
1	15+900.000	0.000	1,000.000
1	16+000.000	0.000	1,000.000
1	16+100.000	0.000	1,000.000
1	16+200.000	0.000	1,000.000
1	16+300.000	0.000	1,000.000
1	16+400.000	0.000	1,000.000
1	16+500.000	0.000	1,000.000
1	16+600.000	0.000	1,000.000
1	16+700.000	0.000	1,000.000
1	16+800.000	0.000	1,000.000
1	16+900.000	0.000	1,000.000
1	17+000.000	0.000	1,000.000
1	17+100.000	0.000	1,000.000
1	17+200.000	0.000	1,000.000
1	17+300.000	0.000	1,000.000
1	17+400.000	0.000	1,000.000
1	17+500.000	0.000	1,000.000
1	17+600.000	0.000	1,000.000
1	17+700.000	0.000	1,000.000
1	17+800.000	0.000	1,000.000
1	17+900.000	0.000	1,000.000
1	18+000.000	0.000	1,000.000
1	18+100.000	0.000	1,000.000
1	18+200.000	0.000	1,000.000
1	18+300.000	0.000	1,000.000
1	18+400.000	0.000	1,000.000
1	18+500.000	0.000	1,000.000
1	18+600.000	0.000	1,000.000
1	18+700.000	0.000	1,000.000
1	18+800.000	0.000	1,000.000
1	18+900.000	0.000	1,000.000
1	19+000.000	0.000	1,000.000
1	19+100.000	0.000	1,000.000
1	19+200.000	0.000	1,000.000
1	19+300.000	0.000	1,000.000
1	19+400.000	0.000	1,000.000
1	19+500.000	0.000	1,000.000
1	19+600.000	0.000	1,000.000
1	19+700.000	0.000	1,000.000
1	19+800.000	0.000	1,000.000
1	19+900.000	0.000	1,000.000
1	20+000.000	0.000	1,000.000
1	20+100.000	0.000	1,000.000
1	20+200.000	0.000	1,000.000
1	20+300.000	0.000	1,000.000
1	20+400.000	0.000	1,000.000
1	20+500.000	0.000	1,000.000
1	20+600.000	0.000	1,000.000
1	20+700.000	0.000	1,000.000
1	20+800.000	0.000	1,000.000
1	20+900.000	0.000	1,000.000
1	21+000.000	0.000	1,000.000
1	21+100.000	0.000	1,000.000
1	21+200.000	0.000	1,000.000
1	21+300.000	0.000	1,000.000
1	21+400.000	0.000	1,000.000
1	21+500.000	0.000	1,000.000
1	21+600.000	0.000	1,000.000
1	21+700.000	0.000	1,000.000
1	21+800.000	0.000	1,000.000
1	21+900.000	0.000	1,000.000
1	22+000.000	0.000	1,000.000
1	22+100.000	0.000	1,000.000
1	22+200.000	0.000	1,000.000
1	22+300.000	0.000	1,000.000
1	22+400.000	0.000	1,000.000
1	22+500.000	0.000	1,000.000
1	22+600.000	0.000	1,000.000
1	22+700.000	0.000	1,000.000
1	22+800.000	0.000	1,000.000
1	22+900.000	0.000	1,000.000
1	23+000.000	0.000	1,000.000
1	23+100.000	0.000	1,000.000
1	23+200.000	0.000	1,000.000
1	23+300.000	0.000	1,000.000
1	23+400.000	0.000	1,000.000
1	23+500.000	0.000	1,000.000
1	23+600.000	0.000	1,000.000
1	23+700.000	0.000	1,000.000
1	23+800.000	0.000	1,000.000
1	23+900.000	0.000	1,000.000
1	24+000.000	0.000	1,000.000
1	24+100.000	0.000	1,000.000
1	24+200.000	0.000	1,000.000
1	24+300.000	0.000	1,000.000
1	24+400.000	0.000	1,000.000
1	24+500.000	0.000	1,000.000
1	24+600.000	0.000	1,000.000
1	24+700.000	0.000	1,000.000
1	24+800.000	0.000	1,000.000
1	24+900.000	0.000	1,000.000
1	25+000.000	0.000	1,000.000
1	25+100.000	0.000	1,000.000
1	25+200.000	0.000	1,000.000
1	25+300.000	0.000	1,000.000
1	25+400.000	0.000	1,000.000
1	25+500.000	0.000	1,000.000
1	25+600.000	0.000	1,000.000
1	25+700.000	0.000	1,000.000
1	25+800.000	0.000	1,000.000
1	25+900.000	0.000	1,000.000
1	26+000.000	0.000	1,000.000
1	26+100.000	0.000	1,000.000
1	26+200.000	0.000	1,000.000
1	26+300.000	0.000	1,000.000
1	26+400.000	0.000	1,000.000
1	26+500.000	0.000	1,000.000
1	26+600.000	0.000	1,000.000
1	26+700.000	0.000	1,000.000
1	26+800.000	0.000	1,000.000
1	26+900.000	0.000	1,000.000
1	27+000.000	0.000	1,000.000
1	27+100.000	0.000	1,000.000
1	27+200.000	0.000	1,000.000
1	27+300.000	0.000	1,000.000
1	27+400.000	0.000	1,000.000
1	27+500.000	0.000	1,000.000
1	27+600.000	0.000	1,000.000
1	27+700.000	0.000	1,000.000
1	27+800.000	0.000	1,000.000
1	27+900.000	0.000	1,000.000
1	28+000.000	0.000	1,000.000
1	28+100.000	0.000	1,000.000
1	28+200.000	0.000	1,000.000
1	28+300.000	0.000	1,000.000
1	28+400.000	0.000	1,000.000
1	28+500.000	0.000	1,000.000
1	28+600.000	0.000	1,000.000
1	28+700.000	0.000	1,000.000
1	28+800.000	0.000	1,000.000
1	28+900.000	0.000	1,000.000
1	29+000.000	0.000	1,000.000
1	29+100.000	0.000	1,000.000
1	29+200.000	0.000	1,000.000
1	29+300.000	0.000	1,000.000
1	29+400.000	0.000	1,000.000
1	29+500.000	0.000	1,000.000
1	29+600.000	0.000	1,000.000
1	29+700.000	0.000	1,000.000
1	29+800.000	0.000	1,000.000
1	29+900.000	0.000	1,000.000
1	30+000.000	0.000	1,000.000
1	30+100.000	0.000	1,000.000
1	30+200.000	0.000	1,000.000
1	30+300.000	0.000	1,000.000
1	30+400.000	0.000	1,000.000
1	30+500.000	0.000	1,000.000
1	30+600.000	0.000	1,000.000
1	30+700.000	0.000	1,000.000
1	30+800.000	0.000	1,000.000
1	30+900.000	0.000	1,000.000
1	31+000.000	0.000	1,000.000
1	31+100.000	0.000	1,000.000
1	31+200.000	0.000	1,000.000
1	31+300.000	0.000	1,000.000
1	31+400.000	0.000	1,000.000
1	31+500.000	0.000	1,000.000
1	31+600.000	0.000	1,000.000
1	31+700.000	0.000	1,000.000
1	31+800.000	0.000	1,000.000
1	31+900.000	0.000	1,000.000
1	32+000.000	0.000	1,000.000
1	32+100.000	0.000	1,000.000
1	32+200.000	0.000	1,000.000
1	32+300.000	0.000	1,000.000
1	32+400.000	0.000	1,000.000
1	32+500.000	0.000	1,000.000
1	32+600.000	0.000	1,000.000
1	32+700.000	0.000	1,000.000
1	32+800.000	0.000	1,000.000
1	32+900.000	0.000	1,000.000
1	33+000.000	0.000	1,000.000
1	33+100.000	0.000	1,000.000
1	33+200.000	0.000	1,000.000
1	33+300.000	0.000	1,000.000
1	33+400.000	0.000	1,000.000
1	33+500.000	0.000	1,000.000
1	33+600.000	0.000	1,000.000
1	33+700.000	0.000	1,000.000
1	33+800.000	0.000	1,000.000
1	33+900.000	0.000	1,000.000
1	34+000.000	0.000	1,000.000
1	34+100.000	0.000	1,000.000
1	34+200.000	0.000	1,000.000
1	34+300.000	0.000	1,000.000
1	34+400.000	0.000	1,000.000
1	34+500.000	0.000	1,000.000
1	34+600.000	0.000	1,000.000
1	34+700.000	0.000	1,000.000
1	34+800.000	0.000	1,000.000
1	34+900.000	0.000	1,000.000
1	35+000.000	0.000	1,000.000
1	35+100.000	0.000	1,000.000
1	35+200.000	0.000	1,000.000
1	35+300.000	0.000	1,000.000
1	35+400.000	0.000	1,000.000
1	35+500.000	0.000	1,000.000
1	35+600.000	0.000	1,000.000
1	35+700.000	0.000	1,000.000
1	35+800.000	0.000	1,000.000
1	35+900.000	0.000	1,000.000
1	36+000.000	0.000	1,000.000
1	36+100.000	0.000	1,000.000
1	36+200.000	0.000	1,000.000
1	36+300.000	0.000	1,000.000
1	36+400.000	0.000	1,000.000
1	36+500.000	0.000	1,000.000
1	36+600.000	0.000	1,000.000
1	36+700.000	0.000	1,000.000
1	36+800.000	0.000	1,000.000
1	36+900.000	0.000	1,000.000
1	37+000.000	0.000	1,000.000
1	37+100.000	0.000	1,000.000
1	37+200.000	0.000	1,000.000
1	37+300.000	0.000	1,000.000
1	37+400.000	0.000	1,000.000
1	37+500.000	0.000	1,000.000
1	37+600.000	0.000	1,000.000
1	37+700.000	0.000	1,000.000
1	37+800.000	0.000	1,000.000
1	37+900.000	0.000	1,000.000
1	38+000.000	0.000	1,000.000
1	38+100.000	0.000	1,000.000
1	38+200.000	0.000	1,000.000
1	38+300.000	0.000	1,000.000
1	38+400.000	0.000	1,000.000
1	38+500.000	0.000	1,000.000
1	38+600.000	0.000	1,000.000
1	38+700.000	0.000	1,000.000
1	38+800.000	0.000	1,000.000
1	38+900.000	0.000	1,000.000
1	39+000.000	0.000	1,000.000
1	39+100.000	0.000	1,000.000
1	39+200.000	0.000	1,000.000
1	39+300.000	0.000	1,000.000
1	39+400.000	0.000	1,000.000
1	39+500.000	0.000	1,000.000
1	39+600.000	0.000	1,000.000
1	39+700.000	0.000	1,000.000
1	39+800.000	0.000	1,000.000
1	39+900.000	0.000	1,000.000
1	40+000.000	0.000	1,000.000
1	40+100.000	0.000	1,000.000
1	40+200.000	0.000	1,000.000
1	40+300.000	0.000	1,000.000
1	40+400.000	0.000	1,000.000
1	40+500.000	0.000	1,000.000
1	40+600.000	0.000	1,000.000
1	40+700.000	0.000	1,000.000
1	40+800.000	0.000	1,000.000
1	40+900.000	0.000	1,000.000
1	41+000.000	0.000	1,000.000
1	41+100.000	0.000	1,000.000
1	41+200.000	0.000	1,000.000
1	41+300.000	0.000	1,000.000
1	41+400.000	0.000	1,000.000
1	41+500.000	0.000	1,000.000
1	41+600.000	0.000	1,000.000
1	41+700.000	0.000	1,000.000
1	41+800.000	0.000	1,000.000
1	41+900.000	0.000	1,000.000
1	42+000.000	0.000	1,000.000
1	42+100.000	0.000	1,000.000
1	42+200.000	0.000	1,000.000
1	42+300.000	0.000	1,000.000
1	42+400.000	0.000	1,000.000
1	42+500.000	0.000	1,000.000
1	42+600.000	0.000	1,000.000
1	42+700.000	0.000	1,000.000
1	42+800.000	0.000	1,000.000
1	42+900.000	0.000	1,000.000
1	43+000.000	0.000	1,000.000
1	43+100.000	0.000	1,000.000
1	43+200.000	0.000	1,000.000
1	43+300.000	0.000	1,000.000
1	43+400.000	0.000	1,000.000
1	43+500.000	0.000	1,000.000
1	43+600.000	0.000	1,000.000
1	43+700.000	0.000	1,000.000
1	43+800.000	0.000	1,000.000
1	43+900.000	0.000	1,000.000
1	44+000.000	0.000	1,000.000
1	44+100.000	0.000	1,000.000
1	44+200.000	0.000	1,000.000
1	44+300.000	0.000	1,000.000
1	44+400.000	0.000	1,000.000
1	44+500.000	0.000	1,000.000
1	44+600.000	0.000	1,000.000
1	44+700.000	0.000	1,000.000
1	44+800.000	0.000	1,000.000
1	44+900.000	0.000	1,000.000
1	45+000.000	0.000	1,000.000
1	45+100.000	0.000	1,000.000
1	45+200.000	0.000	1,000.000
1	45+300.000	0.000	1,000.000
1	45+400.000	0.000	1,000.000
1	45+500.000	0.000	1,000.000
1	45+600.000	0.000	1,000.000
1	45+700.000	0.000	1,000.000
1	45+800.000	0.000	1,000.000
1	45+900.000	0.000	1,000.000
1	46+000.000	0.000	1,000.000
1	46+100.000	0.000	1,000.000
1	46+200.000	0.000	1,000.000
1	46+300.000	0.000	1,000.000
1	46+400.000	0.000	1,000.000
1	46+500.000	0.000	1,000.000
1	46+600.000	0.000	1,000.000
1	46+700.000	0.000	1,000.000
1	46+800.000	0.000	1,000.000
1	46+900.000	0.000	1,000.000
1	47+000.000	0.000	1,000.000
1	47+100.000	0.000	1,000.000
1	47+200.000	0.000	1,000.000
1	47+300.000	0.000	1,000.000
1	47+400.000	0.000	1,000.000
1	47+500.000	0.000	1,000.000
1	47+600.000	0.000	1,000.000
1	47+700.000	0.000	1,000.000
1	47+800.000	0.000	1,000.000
1	47+900.000	0.000	1,000.000
1	48+000.000	0.000	1,000.000
1	48+100.000	0.000	1,000.000
1	48+200.000	0.000	1,000.000
1	48+300.000	0.000	1,000.000
1	48+400.000	0.000	1,000.000
1	48+500.000	0.000	1,000.000
1	48+600.000	0.000	1,000.000
1	48+700.000	0.000	1,000.000
1	48+800.000	0.000	1,000.000
1	48+900.000	0.000	1,000.000
1	49+000.000	0.000	1,000.000
1	49+100.000	0.000	1,000.000
1	49+200.000	0.000	1,000.000
1	49+300.000	0.000	1,000.000
1	49+400.000	0.000	1,000.000
1	49+500.000	0.000	1,000.000
1	49+600.000	0.000	1,000.000
1	49+700.000	0.000	1,000.000
1	49+800.000	0.000	1,000.000
1	49+900.000	0.000	1,000.000
1	50+000.000	0.000	1,000.000
1	50+100.000	0.000	1,000.000
1	50+200.000	0.000	1,000.000
1	50+300.000	0.000	1,000.000
1	50+400.000	0.000	1,000.000
1	50+500.000	0.000	1,000.000
1	50+600.000	0.000	1,000.000
1	50+700.000	0.000	1,000.000
1	50+800.000	0.000	1,000.000
1	50+900.000	0.000	1,000.000
1	51+000.000	0.000	1,000.000
1	51+100.000	0.000	1,000.000
1	51+200.000	0.000	1,000.000
1	51+300.000	0.000	1,000.000
1	51+400.000	0.000	1,000.000
1	51+500.000	0.000	1,000.000
1	51+600.000	0.000	1,000.000
1	51+700.000	0.000	1,000.000
1	51+800.000	0.000	1,000.000
1	51+900.000	0.000	1,000.000
1	52+000.000	0.000	1,000.000
1	52+100.000	0.000	1,000.000
1	52+200.000	0.000	1,000.000
1	52+300.000	0.000	1,000.000
1	52+400.000	0.000	1,000.000
1	52+500.000	0.000	1,000.000
1	52+600.000	0.000	1,000.000
1	52+700.000	0.000	1,000.000
1	52+800.000	0.000	1,000.000
1	52+900.000	0.000	1,000.000
1	53+000.000	0.000	1,000.000
1	53+100.000	0.000	1,000.000
1	53+200.000	0.000	1,000.000
1	53+300.000	0.000	1,000.000
1	53+400.000	0.000	1,000.000
1	53+500.000	0.000	1,000.000
1	53+600.000	0.000	1,000.000
1	53+700.000	0.000	1,000.000
1	53+800.000	0.000	1,000.000
1	53+900.000	0.000	1,000.000
1	54+000.000	0.000	1,000.000
1	54+100.000	0.000	1,000.000
1	54+200.000	0.000	1,000.000
1	54+300.000	0.000	1,000.000
1	54+400.000	0.000	1,000.000
1	54+500.000	0.000	1,000.000
1	54+600.000	0.000	1,000.000
1	54+700.000	0.000	1,000.000
1	54+800.000	0.000	1,000.000
1	54+900.000	0.000	1,000.000
1	55+000.000	0.000	1,000.000
1	55+100.000	0.000	1,000.000
1	55+200.000	0.000	1,000.000
1	55+300.000	0.000	1,000.000
1	55+400.000	0.000	1,000.000
1	55+500.000	0.000	1,000.000
1	55+600.000	0.000	1,000.000
1	55+700.000	0.000	1,000.000
1	55+800.000	0.000	1,000.000
1	55+900.000	0.000	1,000.000
1	56+000.000	0.000	1,000.000
1	56+100.000	0.000	1,000.000
1	56+200.

696400 696500

ANEXA NR. 1.35 la regulament

Plan de amplasament şi delimitare a imobilului
Scara 1: 1000

Nr. Cadastral:	Suprafaţa măsurată a imobilului (mp)	Adresa imobilului
	1990	Extravilan Com.Iana,DJ 243 ,Jud. Vaslui
Nr. Cartea Funciară		Unitatea Administrativ Teritorială (UAT)
		IANA

543600 543600

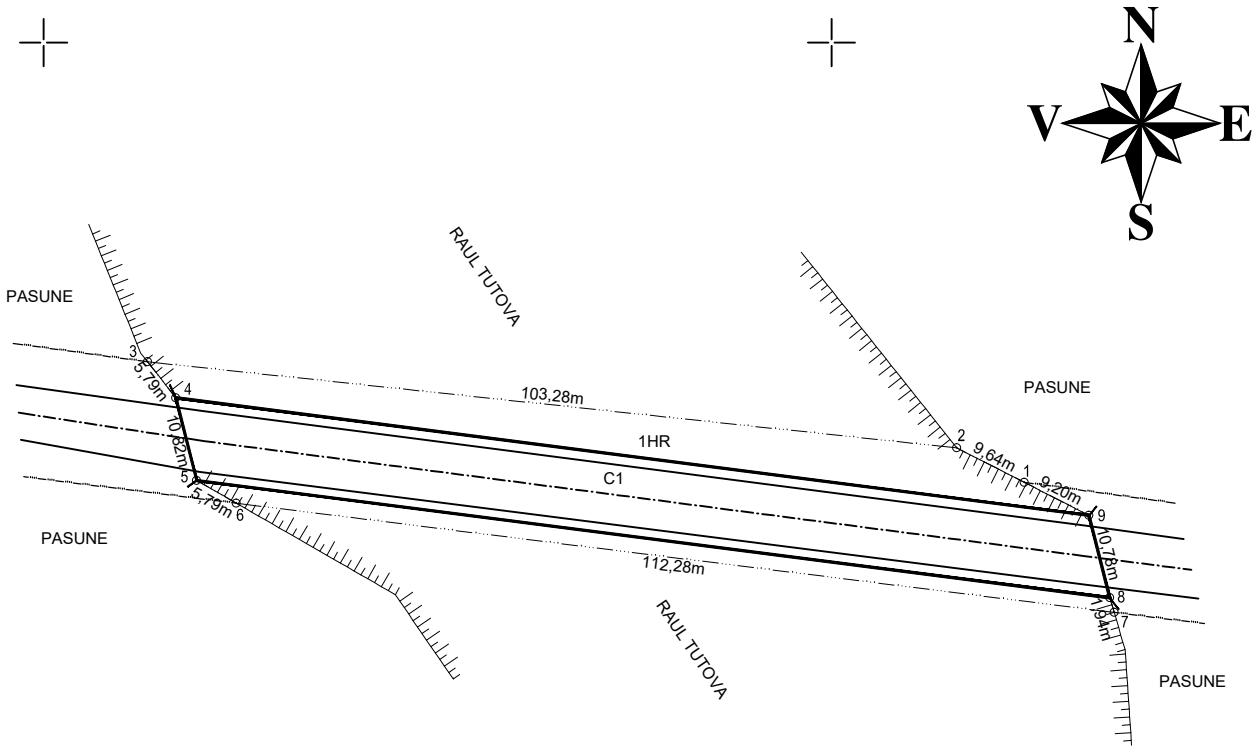

543500 543500

A. Date referitoare la teren

Nr. parcelă	Categorie de folosinta	Suprafaţa mp	Menţiuni
1	HR	1990	Imobilul masurat nu este imprejmuit.
TOTAL		1990	

B. Date referitoare la constructii

Cod	Destinatia	Supr. construita la sol (mp)	Mentiuni	
C1	CIE	1174	POD DIN BETON - km 16 + 851 (RAUL TUTOVA)	Sd = 1174 mp

Suprafaţa totală măsurată a imobilului = 1990 mp

Mircea Rusu Digitally signed by Mircea Rusu Date: 2020.10.05 14:06:44 +03'00'

Suprafaţa din act = 1990 mp

Executant	*Inspector*
SC TOPO_SISTEM SRL	
Confirm executarea măsurătorilor la teren, corectitudinea întocmirii documentaţiei cadastrale şi corespondenţa acesteia cu realitatea din teren	***Confirm introducerea imobilului în baza de date integrată şi atribuirea numărului cadastral***
Semnătura şi ştampila	***Semnătura şi parafa***
Data: Septembrie 2020	***Data: .....***
	Ştampila BCPI

696400 696500

ANEXA NR. 1.35 la regulament

Plan de amplasament şi delimitare a imobilului
Scara 1: 500

Nr. Cadastral:	Suprafaţa măsurată a imobilului (mp)	Adresa imobilului
	601	Intravilan Sat Iezer,Com.Puiesti,DJ 243 ,Jud. Vaslui
Nr. Cartea Funciară		Unitatea Administrativ Teritorială (UAT)
		PUIESTI

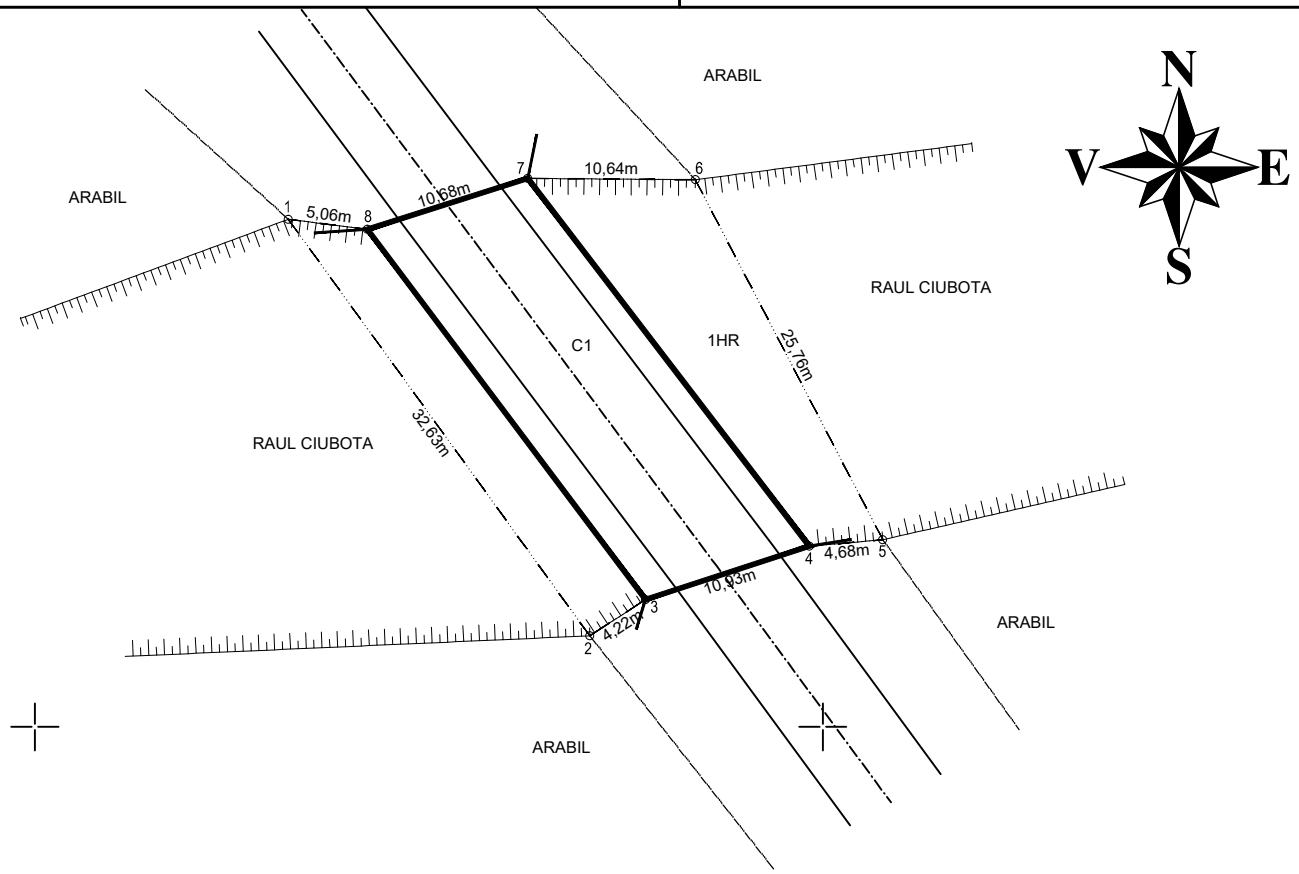

A. Date referitoare la teren

Nr. parcelă	Categorie de folosinta	Suprafaţa mp	Menţiuni
1	HR	601	Imobilul masurat nu este imprejmuit.
TOTAL		601	

B. Date referitoare la constructii

Cod	Destinatia	Supr. construita la sol (mp)	Mentiuni	
C1	CIE	300	POD DIN BETON - km 222 + 295 (RAUL CIUBOTA)	Sd = 300 mp

Suprafaţa totală măsurată a imobilului = 601 mp

Suprafaţa din act = 601 mp

Mircea Rusu Digitally signed by Mircea Rusu Date: 2020.10.05 14:07:47 +03'00'

Executant	*Inspector*
SC TOPO_SISTEM SRL	***Confirm introducerea imobilului în baza de date integrată şi atribuirea numărului cadastral***
Confirm executarea măsurătorilor la teren, corectitudinea întocmirii documentaţiei cadastrale şi corespondenţa acesteia cu realitatea din teren	***Semnătura şi parafa***
Semnătura şi ştampila	***Data: .....***
Data: Septembrie 2020	***Ştampila BCPI***

683500 683550

ANEXA NR. 1.35 la regulament

Plan de amplasament şi delimitare a imobilului
Scara 1: 500

Nr. Cadastral:	Suprafaţa măsurată a imobilului (mp)	Adresa imobilului
	192	Extravilan Com.Voinesti,DJ 243 ,Jud. Vaslui
Nr. Cartea Funciară		Unitatea Administrativ Teritorială (UAT)
		VOINESTI

565600 565600

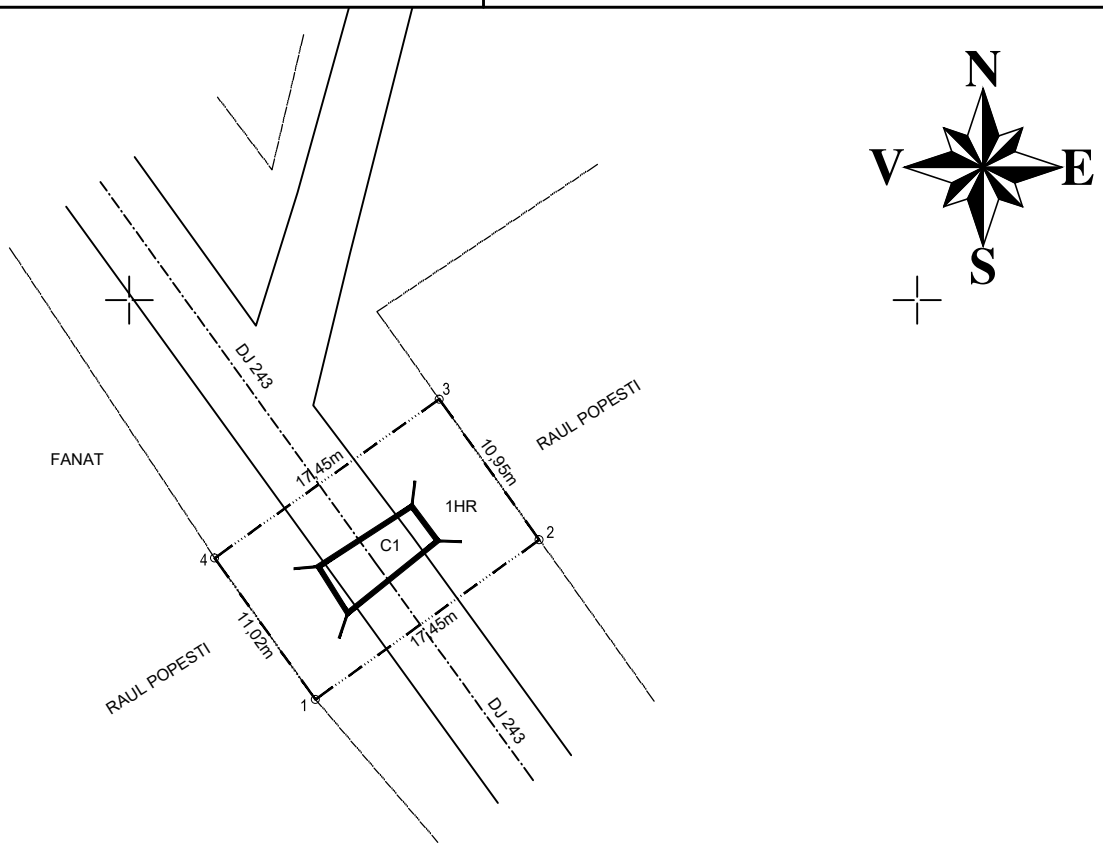

A. Date referitoare la teren

Nr. parcelă	Categorie de folosinta	Suprafaţa mp	Menţiuni
1	HR	192	Imobilul masurat nu este imprejmuit.
TOTAL		192	

565550 565550

B. Date referitoare la constructii

Cod	Destinatia	Supr. construita la sol (mp)	Mentiuni	
C1	CIE	22	POD DIN BETON - Km 43 + 057 (RAUL POPESTI)	Sd = 22 mp

Suprafaţa totală măsurată a imobilului = 192 mp

Suprafaţa din act = 192 mp

Mircea Rusu Digitally signed by Mircea Rusu Date: 2020.10.05 14:07:33 +03'00'

Executant	*Inspector*
SC TOPO_SISTEM SRL	
Confirm executarea măsurătorilor la teren, corectitudinea întocmirii documentaţiei cadastrale şi corespondenţa acesteia cu realitatea din teren	***Confirm introducerea imobilului în baza de date integrată şi atribuirea numărului cadastral***
Semnătura şi ştampila	***Semnătura şi parafa***
Data: Septembrie 2020	***Data: .....***
	Ştampila BCPI

683500 683550

681750 681800

ANEXA NR. 1.35 la regulament

Plan de amplasament şi delimitare a imobilului
Scara 1: 500

Nr. Cadastral:	Suprafaţa măsurată a imobilului (mp)	Adresa imobilului
	134	Extravilan Com.Dragomiresti,DJ 243 ,Jud. Vaslui
Nr. Cartea Funciară		Unitatea Administrativ Teritorială (UAT)
		DRAGOMIRESTI

568850 568850

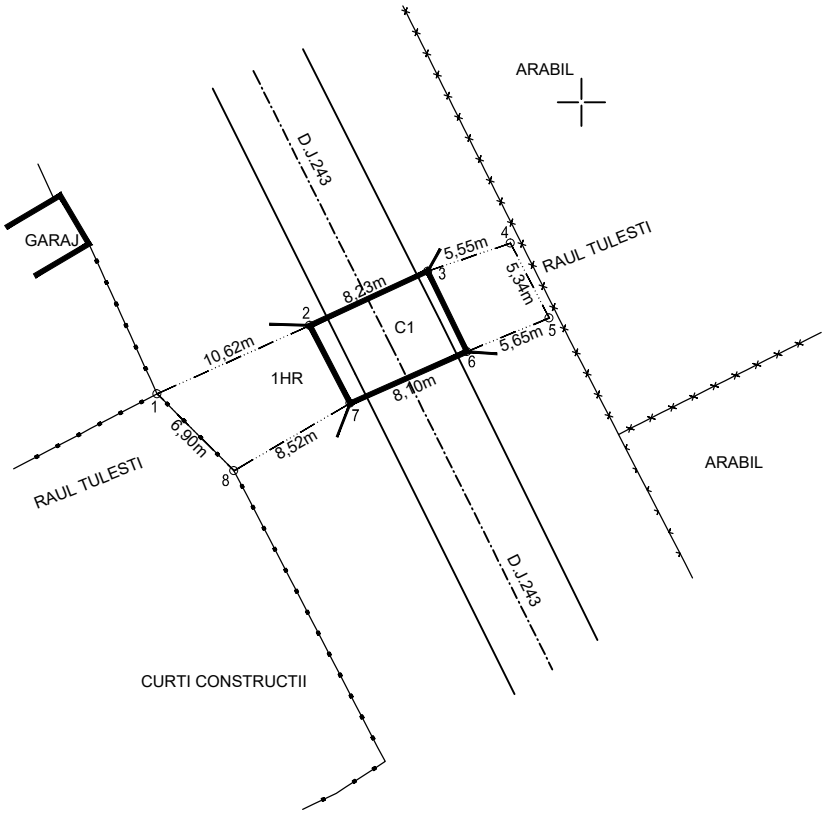



568800 568800

A. Date referitoare la teren

Nr. parcelă	Categorie de folosinta	Suprafaţa mp	Menţiuni
1	HR	134	Imobilul masurat nu este imprejmuit.
TOTAL		134	

B. Date referitoare la constructii

Cod	Destinatia	Supr. construita la sol (mp)	Mentiuni	
C1	CIE	46	POD DIN BETON - km 46 + 744 (RAUL TULESTI)	Sd = 46 mp

Suprafaţa totală măsurată a imobilului = 134 mp

Suprafaţa din act = 134 mp

Mircea Rusu Digitally signed by Mircea Rusu Date: 2020.10.05 14:07:12 +03'00'

Executant	*Inspector*
SC TOPO_SISTEM SRL	
Confirm executarea măsurătorilor la teren, corectitudinea întocmirii documentaţiei cadastrale şi corespondenţa acesteia cu realitatea din teren	***Confirm introducerea imobilului în baza de date integrată şi atribuirea numărului cadastral***
Semnătura şi ştampila	***Semnătura şi parafa***
Data: Septembrie 2020	***Data: .....***
	Ştampila BCPI

681750 681800

682900 682950

566650 566650

ANEXA NR. 1.35 la regulament

Plan de amplasament şi delimitare a imobilului
Scara 1: 500

Nr. Cadastral:	Suprafaţa măsurată a imobilului (mp)	Adresa imobilului
	589	Extravilan Com.Voinesti,DJ 243 ,Jud. Vaslui
Nr. Cartea Funciară		Unitatea Administrativ Teritorială (UAT)
		VOINESTI

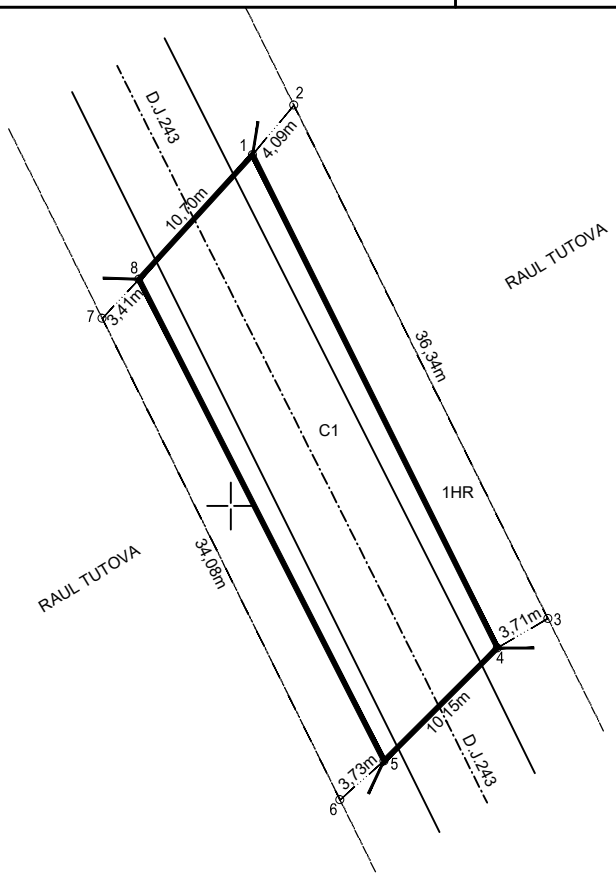



A. Date referitoare la teren

Nr. parcelă	Categorie de folosinta	Suprafaţa mp	Menţiuni
1	HR	589	Imobilul masurat nu este imprejmuit.
TOTAL		589	

B. Date referitoare la constructii

Cod	Destinatia	Supr. construita la sol (mp)	Mentiuni	
C1	CIE	340	POD DIN BETON - Km 44 + 233 (RAUL TUTOVA)	Sd = 340 mp

566550 566550

Suprafaţa totală măsurată a imobilului = 589 mp

Suprafaţa din act = 589 mp

Mircea Rusu Digitally signed by Mircea Rusu Date: 2020.10.05 14:06:26 +03'00'

Executant	*Inspector*
SC TOPO_SISTEM SRL	
Confirm executarea măsurătorilor la teren, corectitudinea întocmirii documentaţiei cadastrale şi corespondenţa acesteia cu realitatea din teren	***Confirm introducerea imobilului în baza de date integrată şi atribuirea numărului cadastral***
Semnătura şi ştampila	***Semnătura şi parafa***
Data: Septembrie 2020	***Data: .....***
	Ştampila BCPI

682900 682950

693400 693450

ANEXA NR. 1.35 la regulament

Plan de amplasament şi delimitare a imobilului
Scara 1: 500

Nr. Cadastral:	Suprafaţa măsurată a imobilului (mp)	Adresa imobilului
	960	Extravilan Com.Puiesti,DJ 243 ,Jud. Vaslui
Nr. Cartea Funciară		Unitatea Administrativ Teritorială (UAT)
		PUIESTI

548550 548550

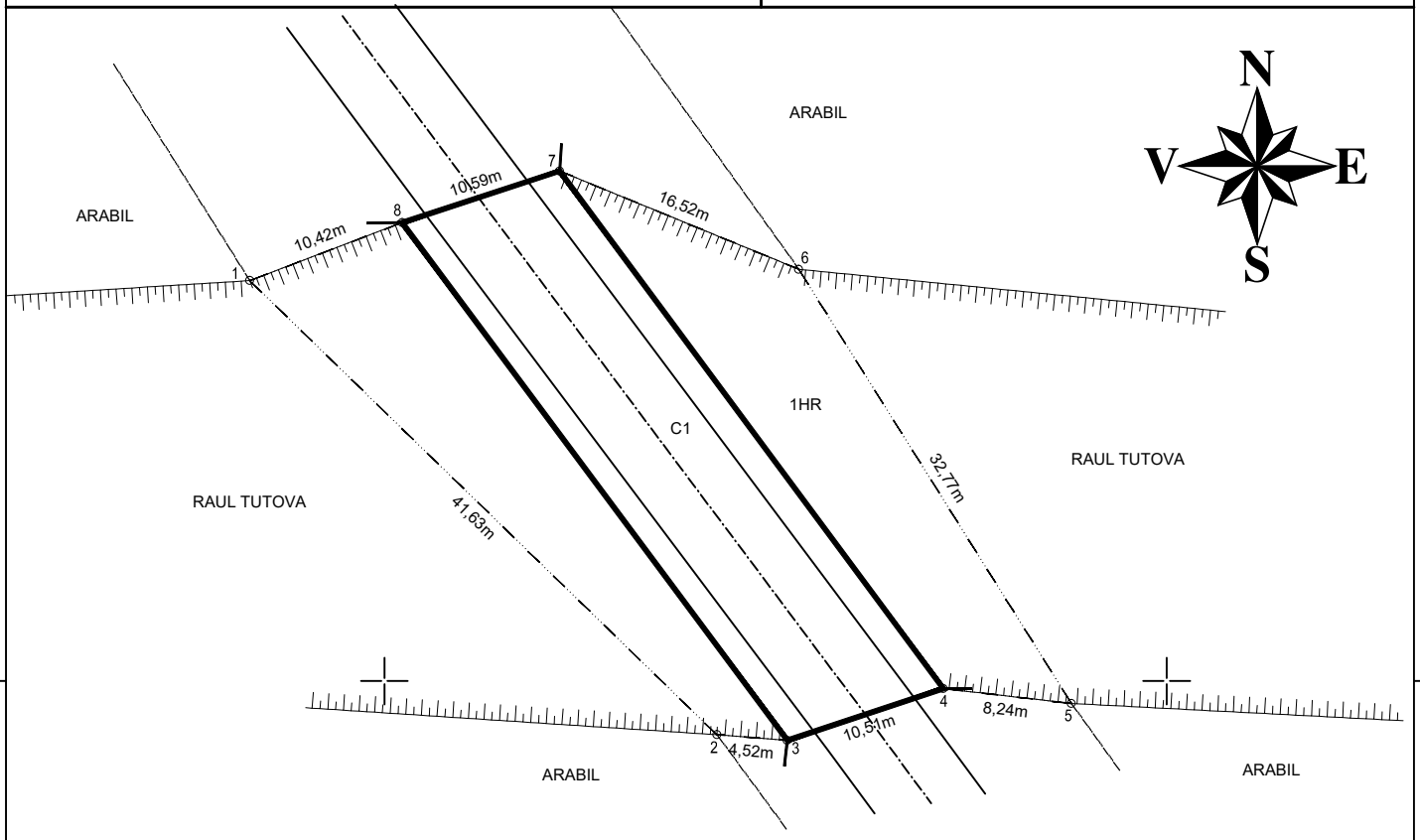

548500 548500

A. Date referitoare la teren

Nr. parcelă	Categorie de folosinta	Suprafaţa mp	Menţiuni
1	HR	960	Imobilul masurat nu este imprejmuit.
TOTAL		960	

B. Date referitoare la constructii

Cod	Destinatia	Supr. construita la sol (mp)	Mentiuni	
C1	CIE	413	POD DIN BETON - km 22 + 903 (RAUL TUTOVA)	Sd = 413 mp

Suprafaţa totală măsurată a imobilului = 960 mp

Suprafaţa din act = 960 mp

Mircea Rusu Digitally signed by Mircea Rusu Date: 2020.10.05 14:06:07 +03'00'

548450 548450

Executant	*Inspector*
SC TOPO_SISTEM SRL	***Confirm introducerea imobilului în baza de date integrată şi atribuirea numărului cadastral***
Confirm executarea măsurătorilor la teren, corectitudinea întocmirii documentaţiei cadastrale şi corespondenţa acesteia cu realitatea din teren	***Semnătura şi parafa***
Semnătura şi ştampila	***Data: .....***
Data: Septembrie 2020	***Ştampila BCPI***

693400 693450

ROMÂNIA
JUDEȚUL VASLUI
CONSILIUL JUDEȚEAN

Anexa nr. 2
la Hotărârea nr.175/2020

Completări ale inventarului bunurilor care aparțin domeniului public al județului Vaslui

Nr. Crt.	Codul de clasificare	Denumirea bunului	Elemente de identificare	Anul dobândirii și/sau al dării în folosință	Valoarea de inventar (lei)	Situația juridică actuală
0	1	2	3	4	5	6
A – Drumuri Județene						
53	1.3.7.2 1.3.7.1	DJ 244 O	0+000-5+431 DJ 244 – Fedești – Mănăstirea Bujoreni Lungime = 5,431 Suprafață = 31.710 mp Nr. cadastral 70661, 71408, 71029 UAT Șuletea	2020	3.352.483	Nr. CF 70661, 71408, 71029 UAT Șuletea
- Poduri pe DJ -						
1	1.3.17.2.	Podeț	Pe DJ 243, km 0 + 629, Sc= 14 mp, UAT Perieni	1998	25.004,00	PV nr. 1776/1998
2	1.3.17.2.	Podeț	Pe DJ 243, km 6 + 458, Sc= 51 mp, UAT Perieni	1998	15.000,00	PV nr. 1776/1998
3	1.3.17.2.	Podeț	Pe DJ 243, km 7 + 360, Sc= 75 mp, UAT Perieni	1998	17.000,00	PV nr. 1776/1998
4	1.3.17.2.	Podeț	Pe DJ 243, km 10 + 064, Sc= 23 mp, UAT Pogana	1998	20.000,00	PV nr. 1776/1998
5	1.3.17.2.	Podeț	Pe DJ 243, km 11 + 411, Sc= 9 mp, UAT Pogana	1998	10.000,00	PV nr. 1776/1998
6	1.3.17.2.	Podeț	Pe DJ 243, km 12 + 123, Sc= 97 mp, UAT Pogana	1998	173.242,00	PV nr. 1776/1998
7	1.3.17.2.	Podeț	Pe DJ 243, km 17 + 604, Sc= 16 mp, UAT Iana	1998	8.000,00	PV nr. 1776/1998

8	1.3.17.2.	Podeț	Pe DJ 243, km 17 + 799, Sc= 12 mp, UAT Iana	1998	8.000,00	PV nr. 1776/1998
9	1.3.17.2.	Podeț	Pe DJ 243, km 18 + 157, Sc= 12 mp, UAT Iana	1998	8.000,00	PV nr. 1776/1998
10	1.3.17.2.	Podeț	Pe DJ 243, km 18 + 376, Sc= 13 mp, UAT Iana	1998	8.000,00	PV nr. 1776/1998
11	1.3.17.2.	Podeț	Pe DJ 243, km 18 + 511, Sc= 24 mp, UAT Iana	1998	16.000,00	PV nr. 1776/1998
12	1.3.17.2.	Podeț	Pe DJ 243, km 19 + 173, Sc= 25 mp, UAT Iana	1998	20.000,00	PV nr. 1776/1998
13	1.3.17.2.	Podeț	Pe DJ 243, km 19 + 273, Sc= 22 mp, UAT Iana	1998	10.000,00	PV nr. 1776/1998
14	1.3.17.2.	Podeț	Pe DJ 243, km 19 + 515, Sc= 21 mp, UAT Iana	1998	15.000,00	PV nr. 1776/1998
15	1.3.17.2.	Podeț	Pe DJ 243, km 19 + 687, Sc= 18 mp, UAT Iana	1998	15.000,00	PV nr. 1776/1998
16	1.3.17.2.	Podeț	Pe DJ 243, km 19 + 914, Sc= 22 mp, UAT Iana	1998	15.000,00	PV nr. 1776/1998
17	1.3.17.2.	Podeț	Pe DJ 243, km 20 + 025, Sc= 18 mp, UAT Iana	1998	15.000,00	PV nr. 1776/1998
18	1.3.17.2.	Podeț	Pe DJ 243, km 20 + 127, Sc= 20 mp, UAT Iana	1998	10.000,00	PV nr. 1776/1998
19	1.3.17.2.	Podeț	Pe DJ 243, km 20 + 250, Sc= 13 mp, UAT Iana	1998	10.000,00	PV nr. 1776/1998
20	1.3.17.2.	Podeț	Pe DJ 243, km 20 + 509, Sc= 19 mp, UAT Iana	1998	10.000,00	PV nr. 1776/1998
21	1.3.17.2.	Podeț	Pe DJ 243, km 20 + 694, Sc= 53 mp, UAT Iana	1998	94.658,00	PV nr. 1776/1998
22	1.3.17.2.	Podeț	Pe DJ 243, km 20 + 889, Sc= 55 mp, UAT Puiești	1998	98.230,00	PV nr. 1776/1998
23	1.3.17.2.	Podeț	Pe DJ 243, km 21 + 044, Sc= 159 mp, UAT Puiești	1998	283.974,00	PV nr. 1776/1998
24	1.3.17.2.	Podeț	Pe DJ 243, km 21 + 764, Sc= 60 mp, UAT Puiești	1998	107.160,00	PV nr. 1776/1998
25	1.3.17.2.	Podeț	Pe DJ 243, km 22 + 616, Sc= 30 mp, UAT Puiești	1998	10.000,00	PV nr. 1776/1998
26	1.3.17.2.	Podeț	Pe DJ 243, km 24 + 626, Sc= 13 mp, UAT Puiești	1998	8.000,00	PV nr. 1776/1998
27	1.3.17.2.	Podeț	Pe DJ 243, km 24 + 717, Sc= 7 mp, UAT Puiești	1998	8.000,00	PV nr. 1776/1998
28	1.3.17.2.	Podeț	Pe DJ 243, km 24 + 767, Sc= 13 mp, UAT Puiești	1998	23.218,00	PV nr. 1776/1998

29	1.3.17.2.	Podeț	Pe DJ 243, km 25 + 245, Sc= 47 mp, UAT Puiești	1998	83.942,00	PV nr. 1776/1998
30	1.3.17.2.	Podeț	Pe DJ 243, km 25 + 331, Sc= 17 mp, UAT Puiești	1998	30.362,00	PV nr. 1776/1998
31	1.3.17.2.	Podeț	Pe DJ 243, km 25 + 684, Sc= 12 mp, UAT Puiești	1998	8.000,00	PV nr. 1776/1998
32	1.3.17.2.	Podeț	Pe DJ 243, km 26 + 006, Sc= 19 mp, UAT Puiești	1998	16.000,00	PV nr. 1776/1998
33	1.3.17.2.	Podeț	Pe DJ 243, km 26 + 597, Sc= 12 mp, UAT Puiești	1998	8.000,00	PV nr. 1776/1998
34	1.3.17.2.	Podeț	Pe DJ 243, km 26 + 875, Sc= 11 mp, UAT Puiești	1998	8.000,00	PV nr. 1776/1998
35	1.3.17.2.	Podeț	Pe DJ 243, km 27 + 323, Sc= 51 mp, UAT Puiești	1998	91.086,00	PV nr. 1776/1998
36	1.3.17.2.	Podeț	Pe DJ 243, km 27 + 991, Sc= 46 mp, UAT Puiești	1998	82.156,00	PV nr. 1776/1998
37	1.3.17.2.	Podeț	Pe DJ 243, km 28 + 226, Sc= 44 mp, UAT Puiești	1998	10.000,00	PV nr. 1776/1998
38	1.3.17.2.	Podeț	Pe DJ 243, km 28 + 505, Sc= 51 mp, UAT Puiești	1998	10.000,00	PV nr. 1776/1998
39	1.3.17.2.	Podeț	Pe DJ 243, km 28 + 970, Sc= 64 mp, UAT Puiești	1998	114.304,00	PV nr. 1776/1998
40	1.3.17.2.	Podeț	Pe DJ 243, km 29 + 515, Sc= 23 mp, UAT Puiești	1998	10.000,00	PV nr. 1776/1998
41	1.3.17.2.	Podeț	Pe DJ 243, km 29 + 752, Sc= 12 mp, UAT Puiești	1998	8.000,00	PV nr. 1776/1998
42	1.3.17.2.	Podeț	Pe DJ 243, km 30 + 170, Sc= 37 mp, UAT Puiești	1998	10.000,00	PV nr. 1776/1998
43	1.3.17.2.	Podeț	Pe DJ 243, km 30 + 452, Sc= 11 mp, UAT Puiești	1998	8.000,00	PV nr. 1776/1998
44	1.3.17.2.	Podeț	Pe DJ 243, km 30 + 536, Sc= 24 mp, UAT Puiești	1998	10.000,00	PV nr. 1776/1998
45	1.3.17.2.	Podeț	Pe DJ 243, km 30 + 936, Sc= 38 mp, UAT Puiești	1998	10.000,00	PV nr. 1776/1998
46	1.3.17.2.	Podeț	Pe DJ 243, km 31 + 200, Sc= 32 mp, UAT Puiești	1998	10.000,00	PV nr. 1776/1998
47	1.3.17.2.	Podeț	Pe DJ 243, km 31 + 384, Sc= 30 mp, UAT Puiești	1998	10.000,00	PV nr. 1776/1998
48	1.3.17.2.	Podeț	Pe DJ 243, km 31 + 628, Sc= 34 mp, UAT Puiești	1998	10.000,00	PV nr. 1776/1998
49	1.3.17.2.	Podeț	Pe DJ 243, km 31 + 853, Sc= 41 mp, UAT Puiești	1998	17.000,00	PV nr. 1776/1998

50	1.3.17.2.	Podeț	Pe DJ 243, km 32 + 346, Sc= 38 mp, UAT Puiești	1998	17.000,00	PV nr. 1776/1998
51	1.3.17.2.	Podeț	Pe DJ 243, km 32 + 890, Sc= 40 mp, UAT Puiești	1998	17.000,00	PV nr. 1776/1998
52	1.3.17.2.	Podeț	Pe DJ 243, km 33 + 422, Sc= 32 mp, UAT Puiești	1998	8.000,00	PV nr. 1776/1998
53	1.3.17.2.	Podeț	Pe DJ 243, km 33 + 534, Sc= 55 mp, UAT Puiești	1998	16.000,00	PV nr. 1776/1998
54	1.3.17.2.	Podeț	Pe DJ 243, km 33 + 823, Sc= 28 mp, UAT Puiești	1998	15.000,00	PV nr. 1776/1998
55	1.3.17.2.	Podeț	Pe DJ 243, km 33 + 973, Sc= 31 mp, UAT Puiești	1998	16.000,00	PV nr. 1776/1998
56	1.3.17.2.	Podeț	Pe DJ 243, km 34 + 146, Sc= 11 mp, UAT Puiești	1998	8.000,00	PV nr. 1776/1998
57	1.3.17.2.	Podeț	Pe DJ 243, km 34 + 497, Sc= 25 mp, UAT Puiești	1998	15.000,00	PV nr. 1776/1998
58	1.3.17.2.	Podeț	Pe DJ 243, km 34 + 971, Sc= 14 mp, UAT Voinești	1998	8.000,00	PV nr. 1776/1998
59	1.3.17.2.	Podeț	Pe DJ 243, km 35 + 527, Sc= 27 mp, UAT Voinești	1998	10.000,00	PV nr. 1776/1998
60	1.3.17.2.	Podeț	Pe DJ 243, km 35 + 633, Sc= 12 mp, UAT Voinești	1998	8.000,00	PV nr. 1776/1998
61	1.3.17.2.	Podeț	Pe DJ 243, km 37 + 254, Sc= 33 mp, UAT Voinești	1998	10.000,00	PV nr. 1776/1998
62	1.3.17.2.	Podeț	Pe DJ 243, km 37 + 849, Sc= 72 mp, UAT Voinești	1998	15.000,00	PV nr. 1776/1998
63	1.3.17.2.	Podeț	Pe DJ 243, km 38 + 679, Sc= 10 mp, UAT Voinești	1998	8.000,00	PV nr. 1776/1998
64	1.3.17.2.	Podeț	Pe DJ 243, km 39 + 158, Sc= 14 mp, UAT Voinești	1998	8.000,00	PV nr. 1776/1998
65	1.3.17.2.	Podeț	Pe DJ 243, km 39 + 885, Sc= 10 mp, UAT Voinești	1998	8.000,00	PV nr. 1776/1998
66	1.3.17.2.	Podeț	Pe DJ 243, km 40 + 663, Sc= 34 mp, UAT Voinești	1998	10.000,00	PV nr. 1776/1998
67	1.3.17.2.	Podeț	Pe DJ 243, km 40 + 899, Sc= 23 mp, UAT Voinești	1998	8.000,00	PV nr. 1776/1998
68	1.3.17.2.	Podeț	Pe DJ 243, km 40 + 961, Sc= 36 mp, UAT Voinești	1998	10.000,00	PV nr. 1776/1998
69	1.3.17.2.	Podeț	Pe DJ 243, km 41 + 065, Sc= 25 mp, UAT Voinești	1998	10.000,00	PV nr. 1776/1998
70	1.3.17.2.	Podeț	Pe DJ 243, km 41 + 453, Sc= 35 mp, UAT Voinești	1998	15.000,00	PV nr. 1776/1998

71	1.3.17.2.	Podeț	Pe DJ 243, km 41 + 689, Sc= 9 mp, UAT Voinești	1998	8.000,00	PV nr. 1776/1998
72	1.3.17.2.	Podeț	Pe DJ 243, km 42 + 683, Sc= 17 mp, UAT Voinești	1998	8.000,00	PV nr. 1776/1998
73	1.3.17.2.	Podeț	Pe DJ 243, km 42 + 822, Sc= 21 mp, UAT Voinești	1998	8.000,00	PV nr. 1776/1998
74	1.3.17.2.	Podeț	Pe DJ 243, km 42 + 894, Sc= 18 mp, UAT Voinești	1998	10.000,00	PV nr. 1776/1998
75	1.3.17.2.	Podeț	Pe DJ 243, km 43 + 225, Sc= 20 mp, UAT Voinești	1998	8.000,00	PV nr. 1776/1998
76	1.3.17.2.	Podeț	Pe DJ 243, km 43 + 811, Sc= 18 mp, UAT Voinești	1998	8.000,00	PV nr. 1776/1998
77	1.3.17.2.	Podeț	Pe DJ 243, km 44 + 111, Sc= 34 mp, UAT Voinești	1998	16.000,00	PV nr. 1776/1998
78	1.3.17.2.	Podeț	Pe DJ 243, km 45 + 717, Sc= 18 mp, UAT Dragomirești	1998	8.000,00	PV nr. 1776/1998
79	1.3.17.2.	Podeț	Pe DJ 243, km 46 + 209, Sc= 14 mp, UAT Dragomirești	1998	8.000,00	PV nr. 1776/1998
80	1.3.17.2.	Podeț	Pe DJ 243, km 47 + 061, Sc= 12 mp, UAT Dragomirești	1998	17.000,00	PV nr. 1776/1998
81	1.3.17.2.	Podeț	Pe DJ 243, km 48 + 286, Sc= 38 mp, UAT Dragomirești	1998	67.868,00	PV nr. 1776/1998
82	1.3.17.2.	Podeț	Pe DJ 243, km 49 + 776, Sc= 22 mp, UAT Dragomirești	1998	8.000,00	PV nr. 1776/1998
B – TERENURI ȘI CLĂDIRI						
87	T	Teren intravilan „Băile Drânceni”, Comuna Drânceni, județul Vaslui	Suprafață din acte = 5.400 m.p. Măsurată = 5.417 m.p. NC 70097 UAT Drânceni	2020	65.000,00	CF nr. 70097 UAT Drânceni